Cómo cambiar la vista del mapa

Fincas · https://help.ikosadvanced.com/doc/cambiar-vista-mapa/

Cómo cambiar la vista del mapa

Embedded media: https://media.ikosadvanced.com/videos/mapa/mapa.mp4

Cómo cambiar la vista del mapa

La app de Ikos **incorpora una nueva opción** que permite **cambiar fácilmente la visualización del mapa durante la configuración** de una finca

Embedded media: https://media.ikosadvanced.com/videos/mapa/mapa.mp4

A partir de ahora, solo tienes que pulsar el botón de capas disponible en la parte derecha de la pantalla para alternar entre las distintas vistas del mapa y seleccionar la que mejor se adapte a ti en cada momento.

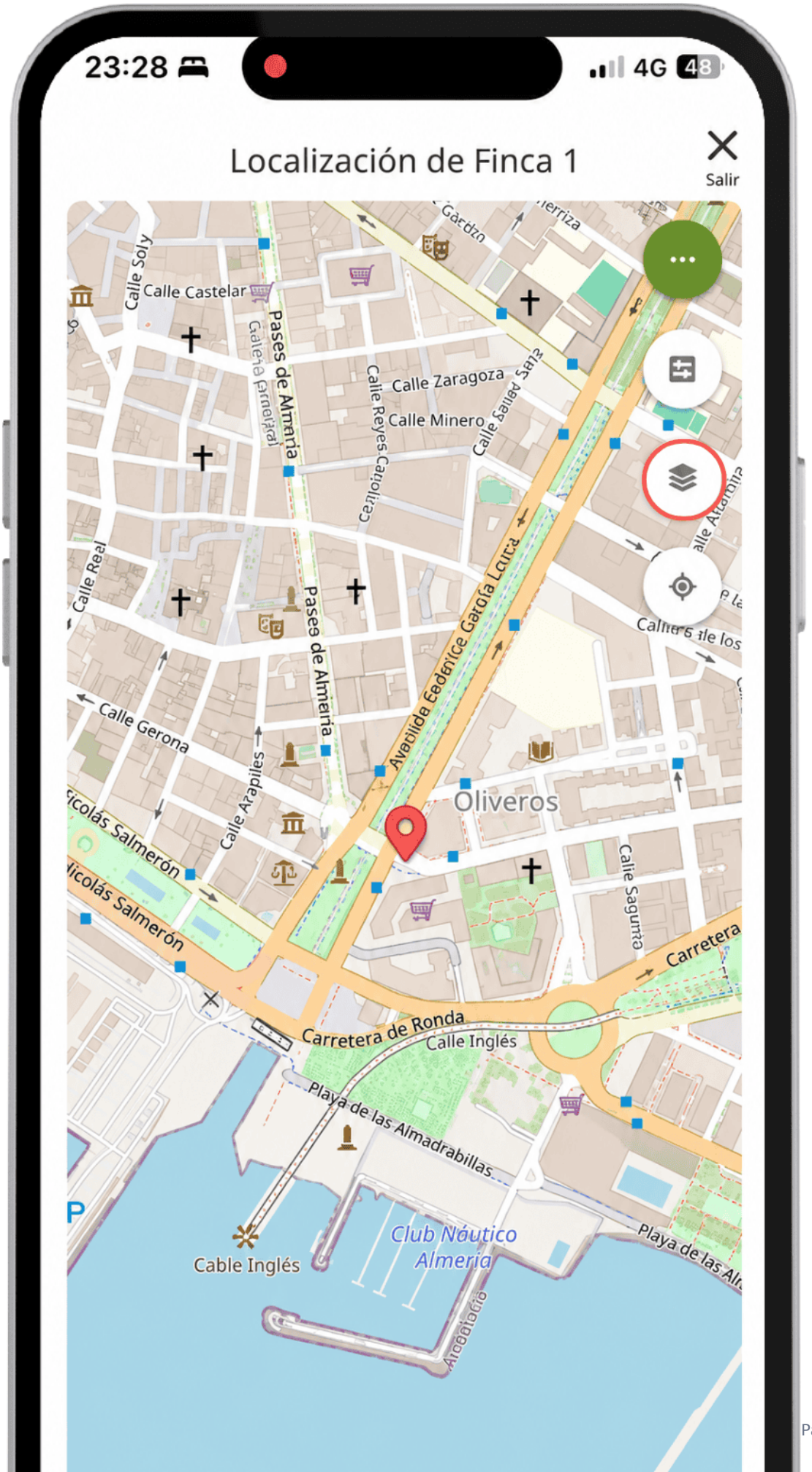
23:28
4G
Localización de Finca 1
Salir
Calle Solý
Calle Castelar
Pases de Almería
Calle Zaragoza
Calle Minero
Calle Reyes Católicos
Calle Real
Paseo de Almería
Avenida Federico García Lorca
Calle Gerona
Calle Arapiles
Oliveros
Nicolás Salmerón
Calle Sagunto
Carretera
Carretera de Ronda
Calle Inglés
Playa de las Almadrabillas
Cable Inglés
Club Náutico Almería

Esta mejora facilita la visualización de caminos, parcelas y zonas cercanas mientras trabajas sobre el mapa desde la app.

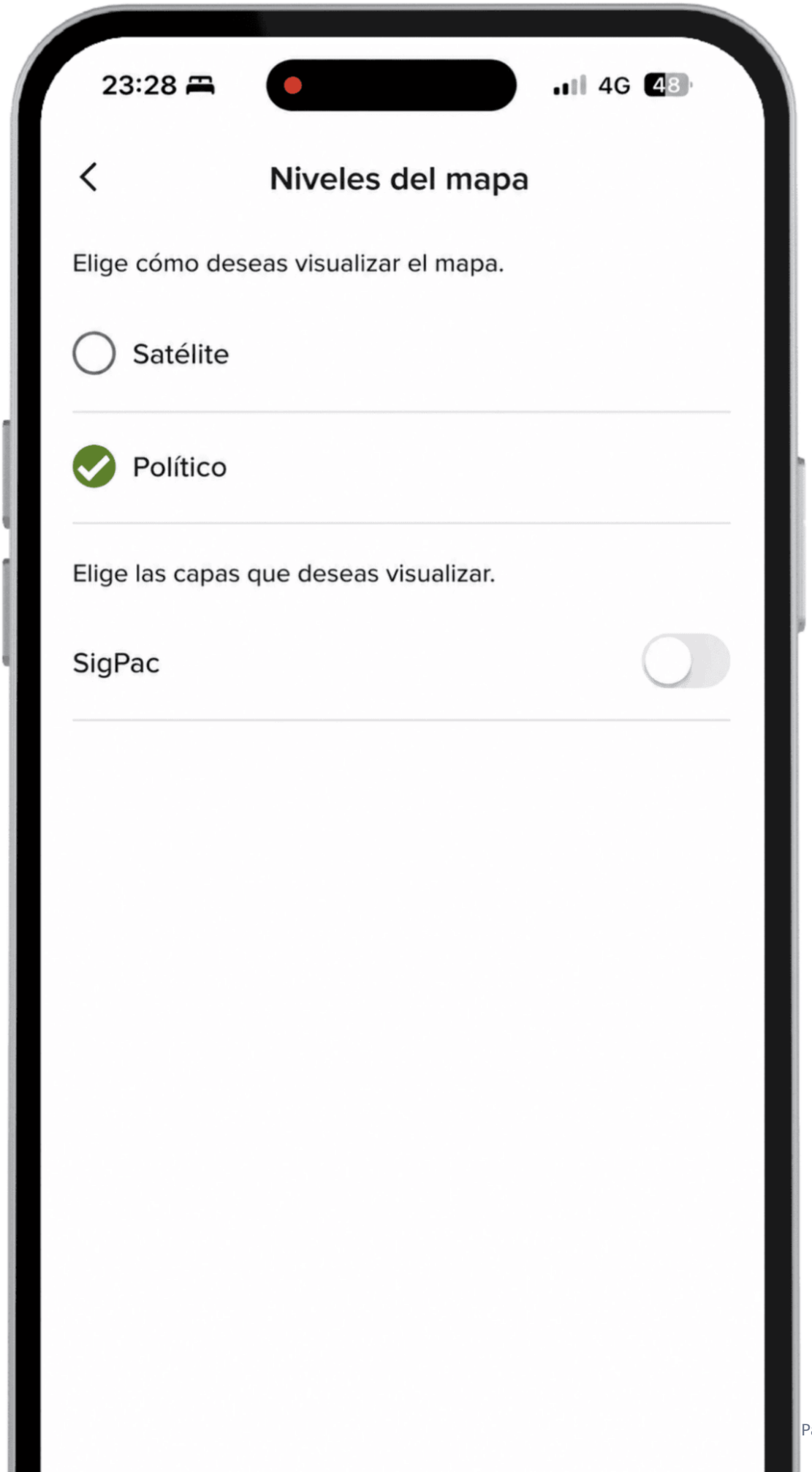
23:28
4G
48
Niveles del mapa
Elige cómo deseas visualizar el mapa.
Satélite
Político
Elige las capas que deseas visualizar.
SigPac

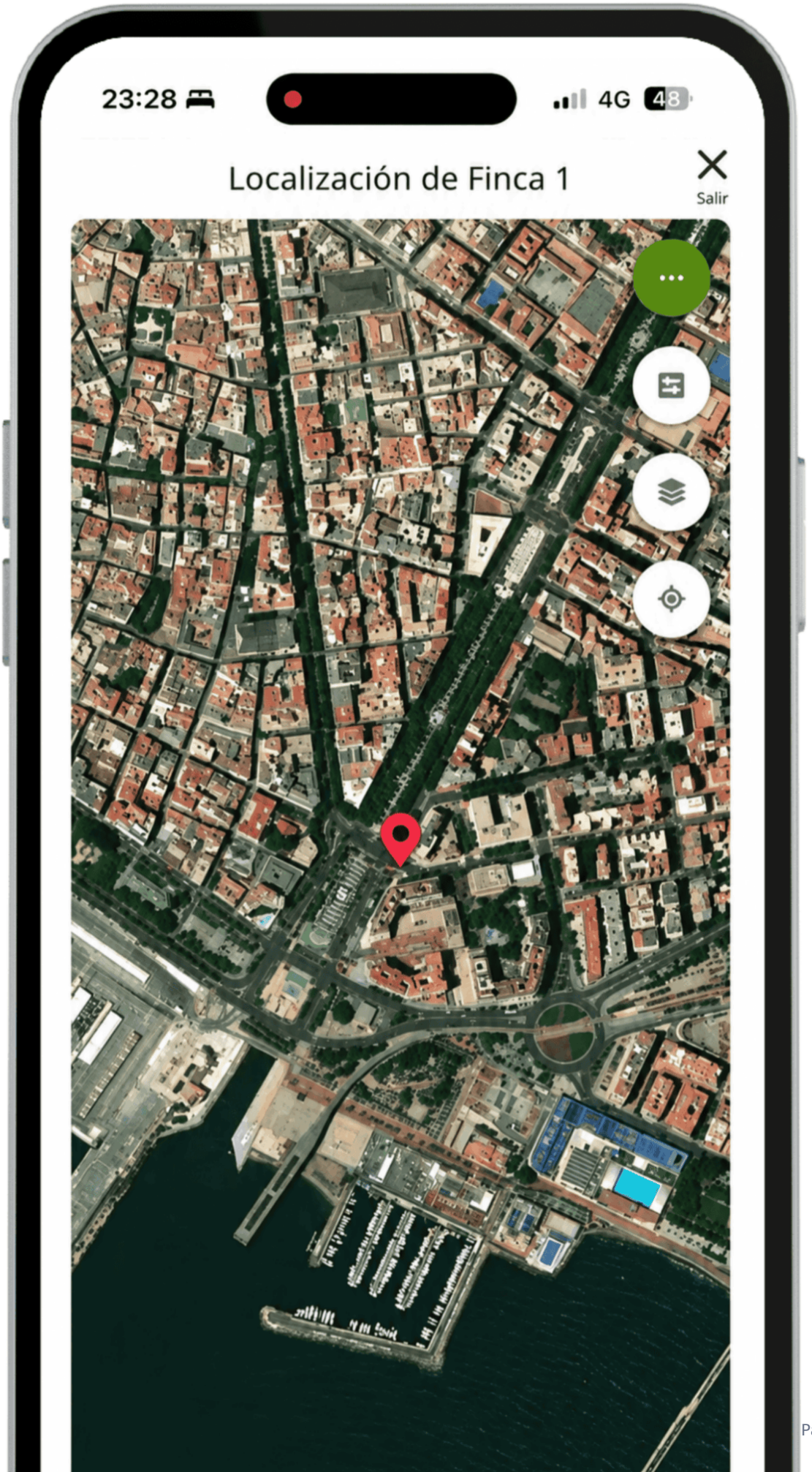
23:28
4G
48
Localización de Finca 1
Salir

> ¿Aún tienes dudas? Escríbenos abriendo un ticket desde la app o en support@ikosadvanced.com y nuestro equipo te ayudará encantado