Cómo añadir, editar, eliminar y restaurar una finca

Fincas · https://help.ikosadvanced.com/doc/como-anadir-una-finca/

Cómo añadir, editar, eliminar y restaurar una finca

En este artículo tienes todo lo que puedes hacer con una finca en IKOS Notes: **crearla**, **cambiar sus datos y sus espacios**, **eliminarla** y **recuperarla** si la borraste sin querer. Cada bloque está explicado primero en la aplicación móvil y después en la web.

Embedded media: https://media.ikosadvanced.com/videos/fincas/pc.mp4

Desde la aplicación móvil

Añadir una finca desde un polígono del SIGPAC

Hay **dos maneras** de dar de alta una finca, y la app te las ofrece nada más empezar. Esta es la **rápida**: si tu parcela ya está en el SIGPAC, en vez de dibujar el contorno a mano eliges el recinto que ya existe y **la superficie te sale calculada sola**. Si prefieres trazarla tú, lo tienes en el apartado siguiente.

1. Entra en Fincas y elige el método

En la barra inferior entra en **Fincas**. Arriba a la derecha, el botón **+** abre el aviso **Añadir finca**. Pulsa **Añadir polígonos (Sigpac)**.


Todas las fincas
Finca, espacio o sector
Solo activas
Filtrar
Activas
Añadir finca
Elige un método para añadir la finca Ayuda
Añadir polígonos (Sigpac)
Dibujar polígonos
Descubre cómo funciona
17 jun 2026, 00:00
5077 m²
Finca Sigpac (prueba ...
Adra - La Curva

2. Busca tu parcela en el mapa

Se abre **Configurar nueva finca** con el mapa y **todos los recintos del SIGPAC dibujados en magenta**. Arriba tienes el buscador de dirección o coordenadas, y a un lado las herramientas del mapa: tipo de mapa, capas, dibujo a mano y ocultar los recintos.

Configurar nueva finca

Ayuda

Salir

Dibuja tus espacios

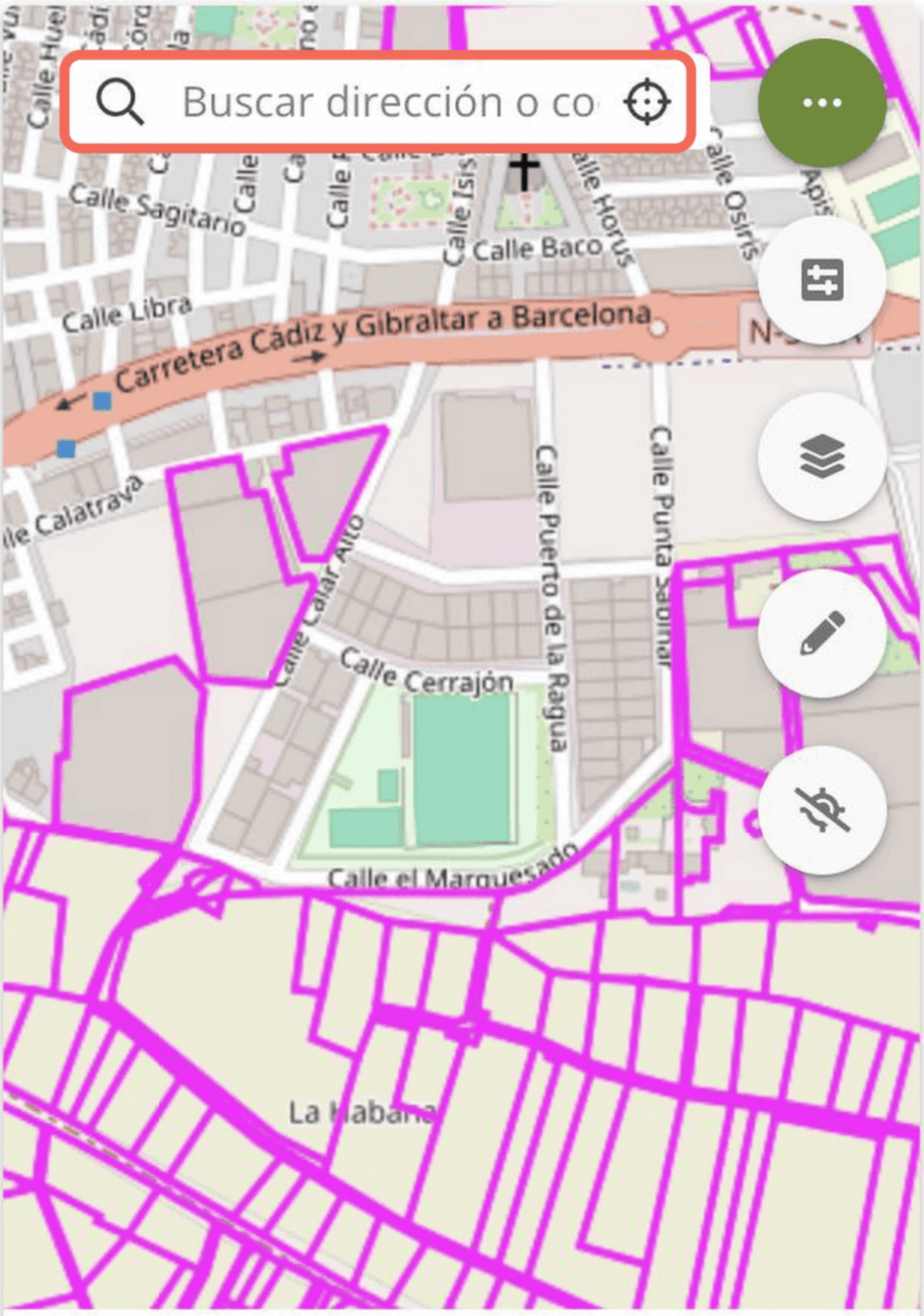

Presiona sobre el mapa para dibujar

3. Pulsa dentro del recinto que sea tuyo

Al pulsar dentro del polígono **se pinta en verde**. Aparece un botón para **deshacer**, por si te has equivocado de recinto, y se activa **Crear espacio**.

Configurar nueva finca

Ayuda

Salir

Dibuja tus espacios

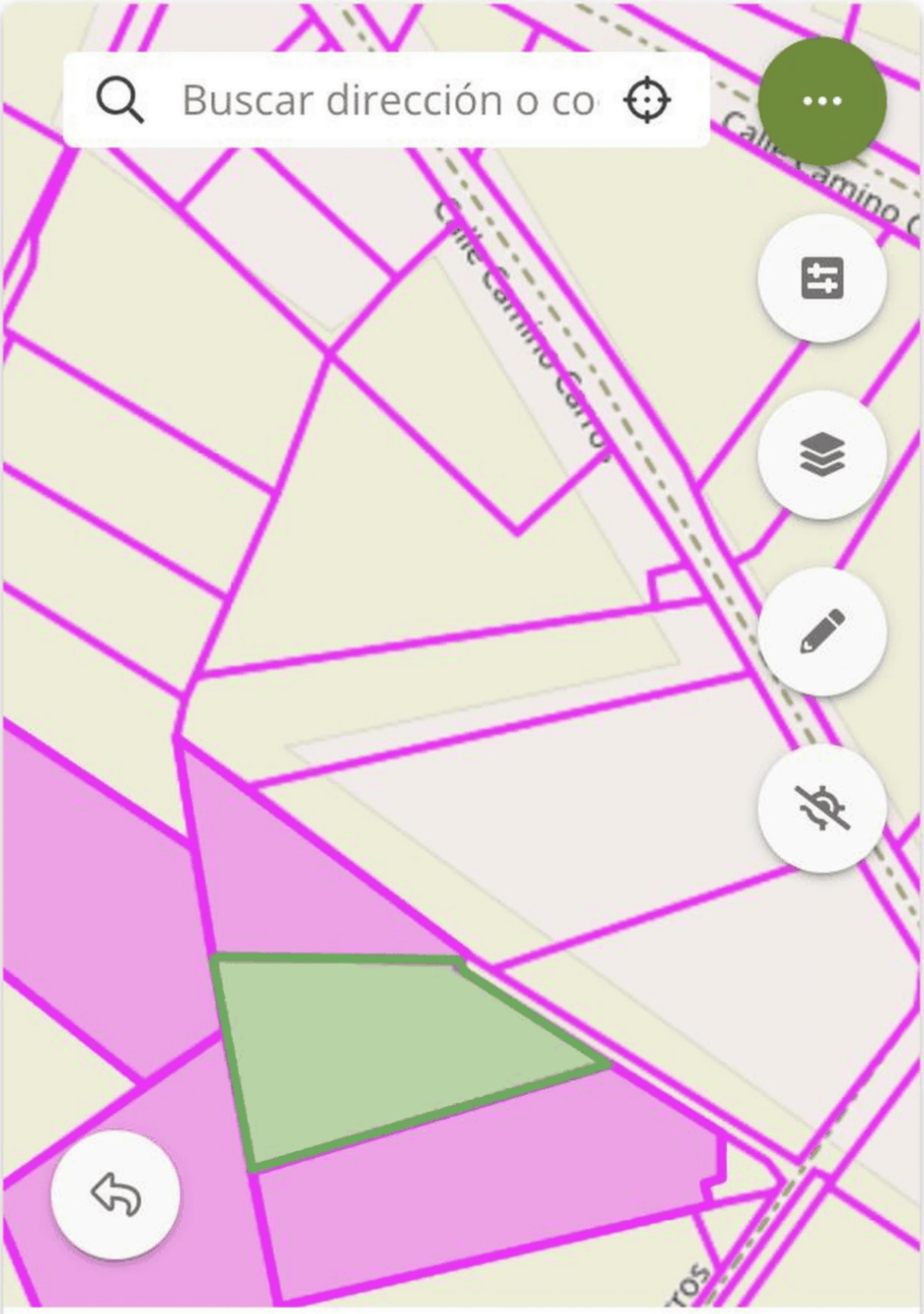

Presiona sobre el mapa para dibujar

Puedes marcar varios recintos seguidos antes de pulsar Crear espacio. No se crea un espacio por cada uno: la app los junta en **un solo espacio** y **suma las superficies**. En el ejemplo, dos recintos contiguos de 1.329 y 1.750 m² dan un único espacio de **3.079 m²**. Es la manera de dar de alta una parcela que en el SIGPAC está partida en varios recintos.

Configurar nueva finca

Ayuda

Salir

Dibuja tus espacios

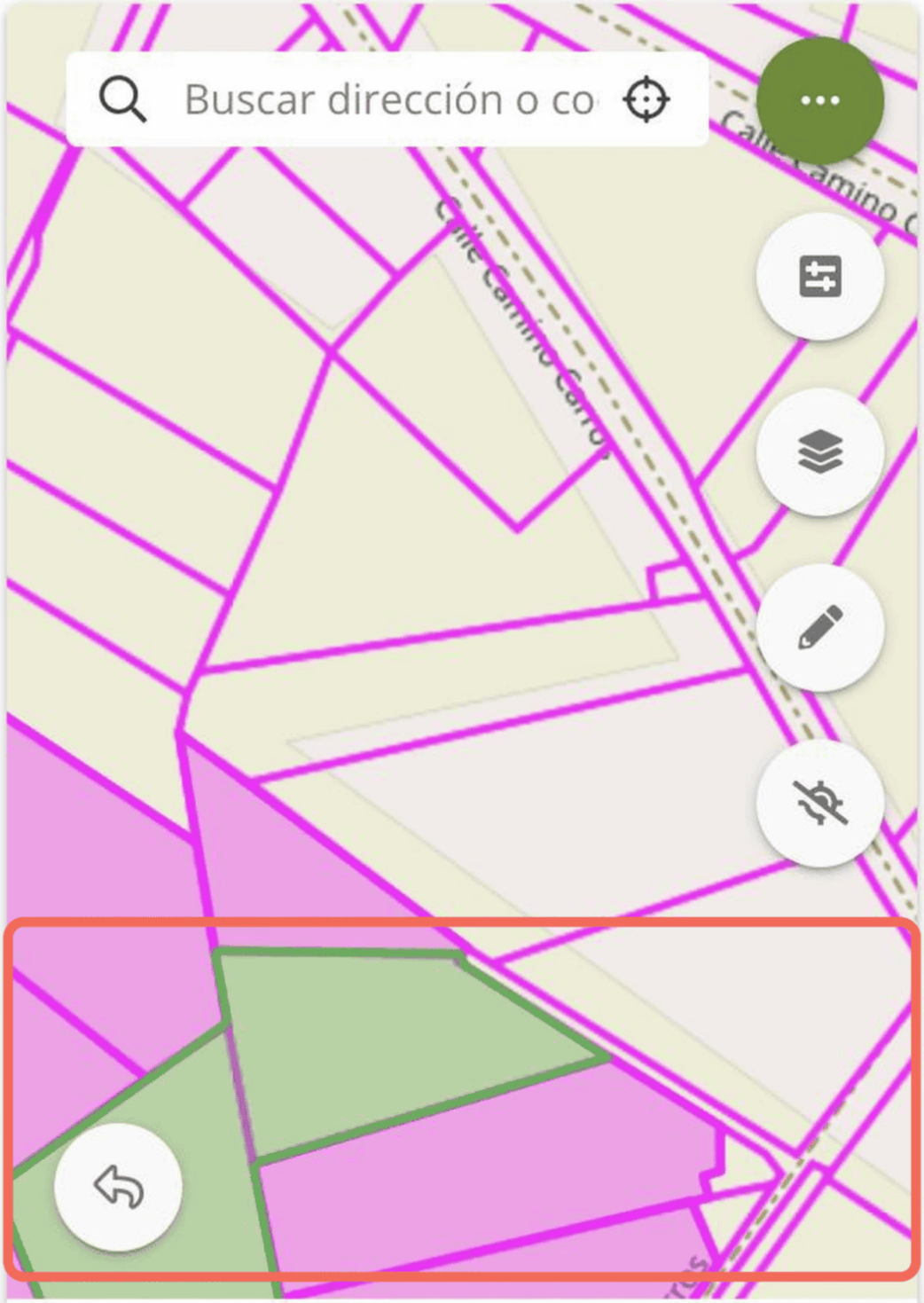

Presiona sobre el mapa para dibujar


Configurar nueva finca
Ayuda
Salir
Dibuja tus espacios
Detalles del espacio
Nombre del espacio
Superficie (m²)
Introduce un texto
3079
Asigna dispositivos al espacio
Controller 1
10324950
Mi finca, Nave Sur
Controller, nav...
10322186
Finca Baja, Espacio 2
Añadir nuevo dispositivo
Aceptar
dibujar

4. Ponle nombre al espacio

Se abre **Detalles del espacio**, y aquí está la ventaja: **la superficie viene ya calculada** a partir del polígono que has elegido. Tú solo pones el **nombre**. Debajo puedes **asignar dispositivos** de los que ya tengas dados de alta, o crear uno nuevo con **Añadir nuevo dispositivo**.


Configurar nueva finca
Ayuda
Salir
Dibuja tus espacios
Detalles del espacio
Nombre del espacio
Superficie (m²)
Parcela Sigpac
1329
Asigna dispositivos al espacio
Controller 1
10324950
Mi finca, Nave Sur
Controller, nav...
10322186
Finca Baja, Espacio 2
Añadir nuevo dispositivo
Aceptar
dibujar

5. Sectores, si los necesitas ✂

Al aceptar, la app te ofrece **dibujar sectores dentro del espacio**. Si no te hacen falta, pulsa **Ahora no**.

Configurar nueva finca

Ayuda

Salir

Dibuja tus espacios

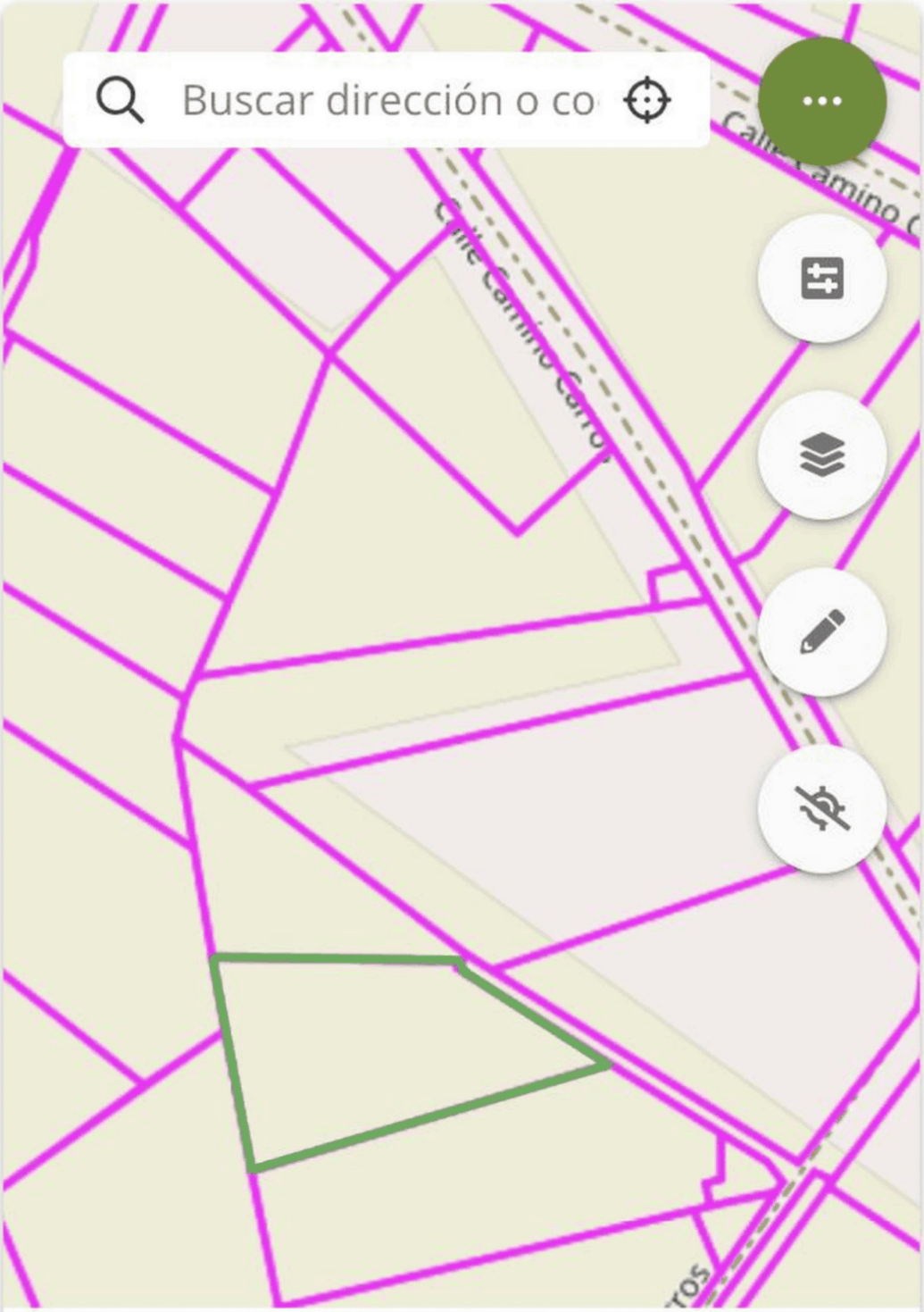

Presiona dentro del espacio para dibujar

6. Añade más espacios o termina

Puedes seguir pulsando recintos para sumar más espacios a la misma finca. Cuando lo tengas, pulsa **Finalizar**.

Configurar nueva finca

Ayuda

Salir

Dibuja tus espacios

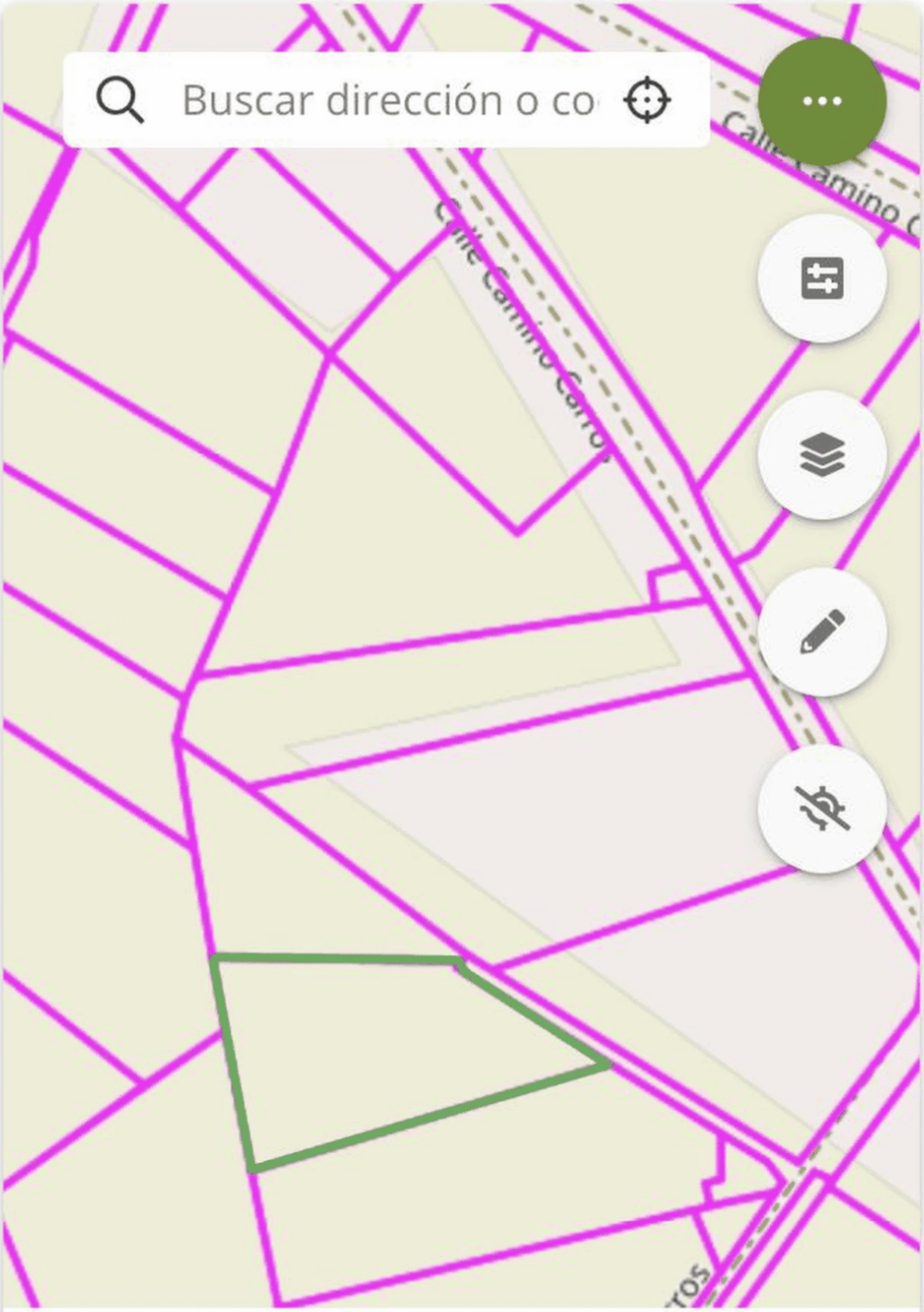

Vuelve a presionar en el mapa para dibujar

7. Ponle nombre a la finca

La última pantalla es **Detalles de la finca**, donde escribes su nombre.


Configurar nueva finca
Ayuda
Salir
Dibuja tus espacios
Buscar dirección o co
Detalles de la finca
Nombre de la finca
Finca Sigpac móvil (prueba centr
Aceptar
Vuelve a presionar en el mapa para dibujar

8. Listo

La app confirma con **Finca añadida con éxito** y te deja **Añadir otra** o **Finalizar**.

Configurar nueva finca

Ayuda

Salir



Finca añadida con éxito

Finalizar

9. Y ya la tienes

La finca aparece en el listado con su superficie y sus contadores de espacios, sectores, dispositivos y cultivos.

Todas las fincas

Finca, espacio o sector

Solo activas

Filtrar

17 jun 2026, 00:00 5077 m²



Finca Sigpac (prueba ...

Adra - La Curva

1 0 0

Ayer, 23:56 1382 m²



Finca Sigpac móvil (pr...

Lat: 36.7545, Lng: -2....

1 0 0

Hoy, 00:26 1329 m²



Mi finca

Almería

Añadir una finca dibujando el contorno

Embedded media: https://media.ikosadvanced.com/videos/fincas/mobile.mp4

1. Accede a fincas

- Abre la **app de Ikos** y pulsa en **Fincas** en el menú inferior.

Menú inferior >> Fincas


9:41
SA
Hola, Sara
Todas las fincas
+99
14:00
Adra
7:49
20:28
27°C
Despejado
13 km/h
55 % hum.
0 %
15:00
28 °C
51 %
16:00
28 °C
49 %
17:00
28 °C
48 %
Últimas mediciones
Leyenda
Nave 2
Última lectura: Hoy, 14:28
Raindrop
150
TenS
146
TenP
155
D.P.V.
1.39
Finca Vicar
10322186

2. Configurar una nueva finca

- Aquí verás la lista de fincas creadas. Si no tienes ninguna, aparecerá un mensaje indicando que aún no has configurado tu finca. Para empezar, pulsa en **Configurar finca** o en el botón **+** en la parte superior derecha si no ves esa opción.

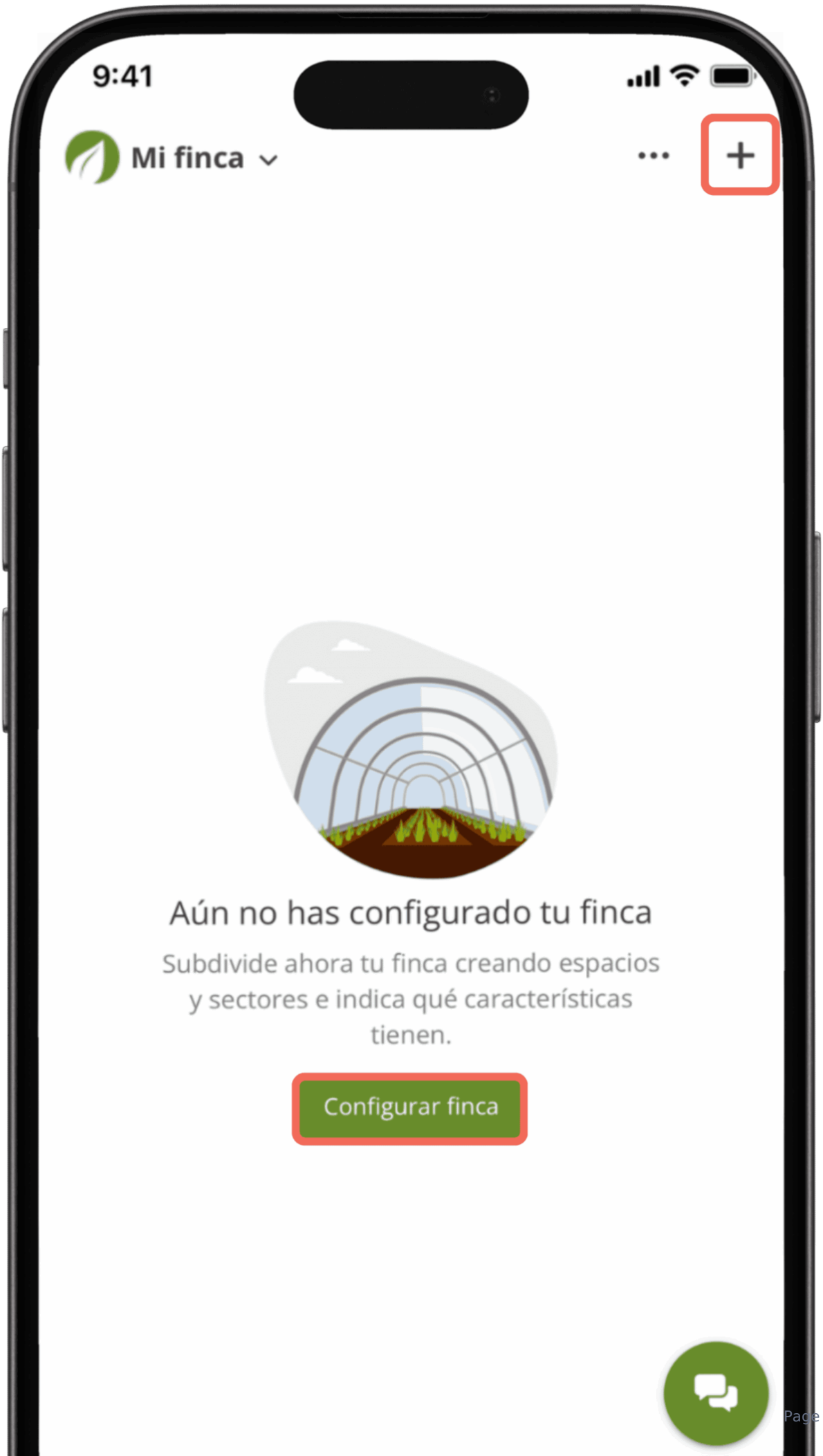
9:41
Mi finca
Aún no has configurado tu finca
Subdivide ahora tu finca creando espacios y sectores e indica qué características tienen.
Configurar finca

- Se abrirá el aviso **Añadir finca**, donde eliges el método:
  - **Añadir polígonos (Sigpac)**: eliges el recinto que ya existe en el SIGPAC y la superficie se calcula sola .
  - **Dibujar polígonos**: trazas el contorno de la finca a mano sobre el mapa .
- Selecciona **Dibujar polígonos** para continuar con la configuración manual.

3. Establecer la ubicación

- Si es la primera vez que accedes, la app te pedirá permiso para usar tu ubicación. Pulsa en **"Permitir"** para que el mapa funcione correctamente.

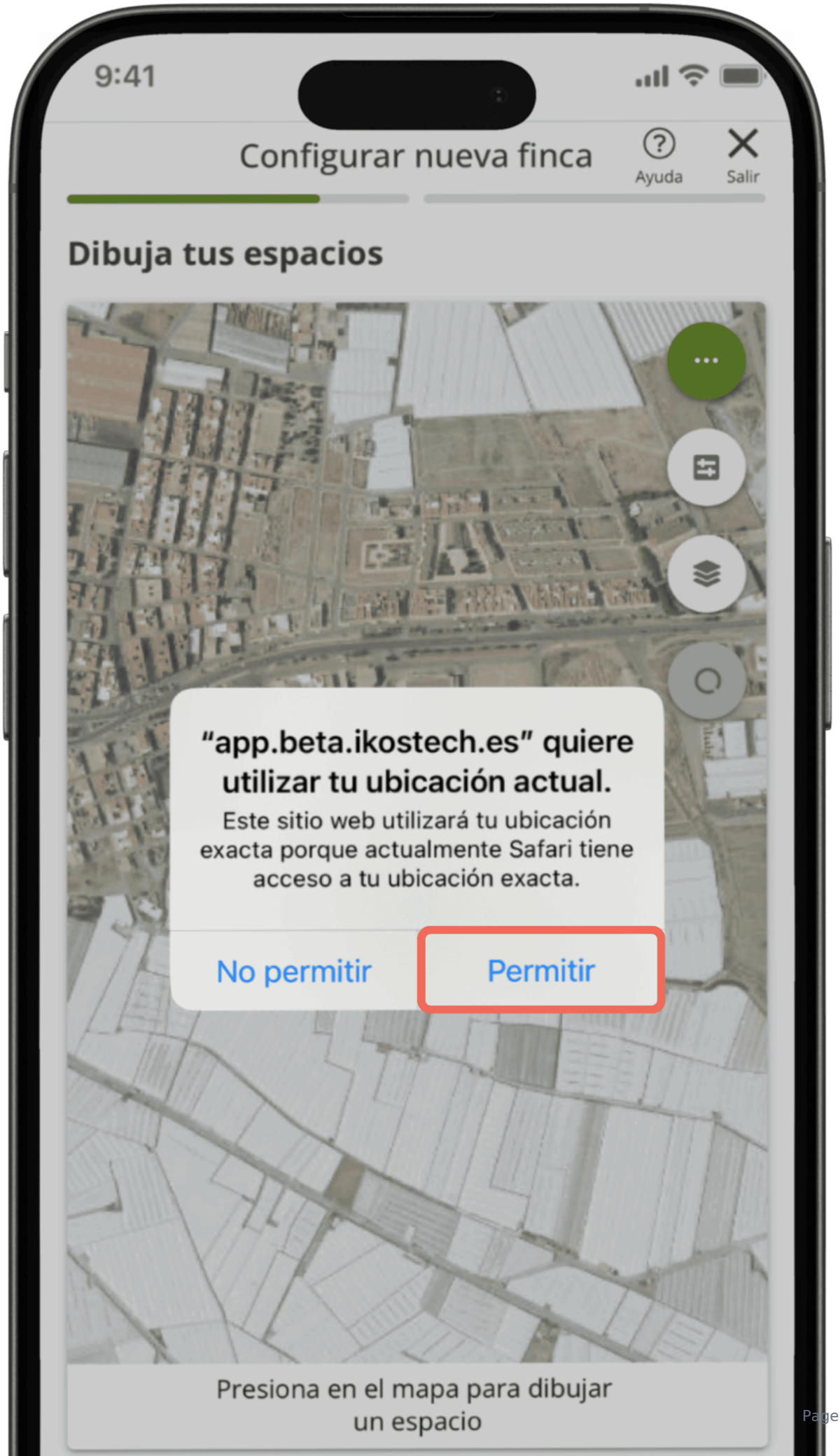
9:41
Configurar nueva finca
Ayuda
Salir
Dibuja tus espacios
"app.beta.ikostech.es" quiere utilizar tu ubicación actual.
Este sitio web utilizará tu ubicación exacta porque actualmente Safari tiene acceso a tu ubicación exacta.
No permitir
Permitir
Presiona en el mapa para dibujar un espacio

4. Definir espacios y sectores

- Localiza tu finca en el mapa. Toca sobre ella para colocar los puntos que marcarán sus límites y asegúrate de formar un **área cerrada** conectando los puntos correctamente.


9:41
Configurar nueva finca
Ayuda
Salir
Dibuja tus espacios
Presiona en el mapa para dibujar
un espacio

- Si te equivocas, usa el botón **"Atrás"** para corregirlo . Cuando termines, pulsa en **"Crear espacio"** .


9:41
Configurar nueva finca
Ayuda
Salir
Dibuja tus espacios
Presiona en el mapa para dibujar
un espacio

- Escribe un **nombre para el espacio**, por ejemplo, **"Nave este"**, y pulsa **Aceptar** ✍.


9:41
Configurar nueva finca
Ayuda
Salir
Dibuja tus espacios
Dale un nombre al espacio
Nombre del espacio
Nave este
Aceptar
Presiona en el mapa para dibujar un espacio

- Si **no necesitas sectores**, toca en **"Ahora no"** para continuar. Si **quieres dividir el espacio en sectores**, toca dentro del espacio creado, dibuja el sector colocando los puntos de la misma manera y pulsa en **"Crear sector"** para asignarle un nombre .


9:41
Configurar nueva finca
Ayuda
Salir
Dibuja tus espacios
Presiona en el mapa para dibujar
un sector

Qué pasa si el sector se sale del espacio: Al trazar el sector dentro de un espacio, todos los puntos que definen su forma deben quedar completamente dentro del contorno del espacio. Si alguno se sale, aparecerá un mensaje de error y no podrás guardar. Asegúrate de que el polígono del sector esté totalmente contenido dentro del área del espacio para evitar errores

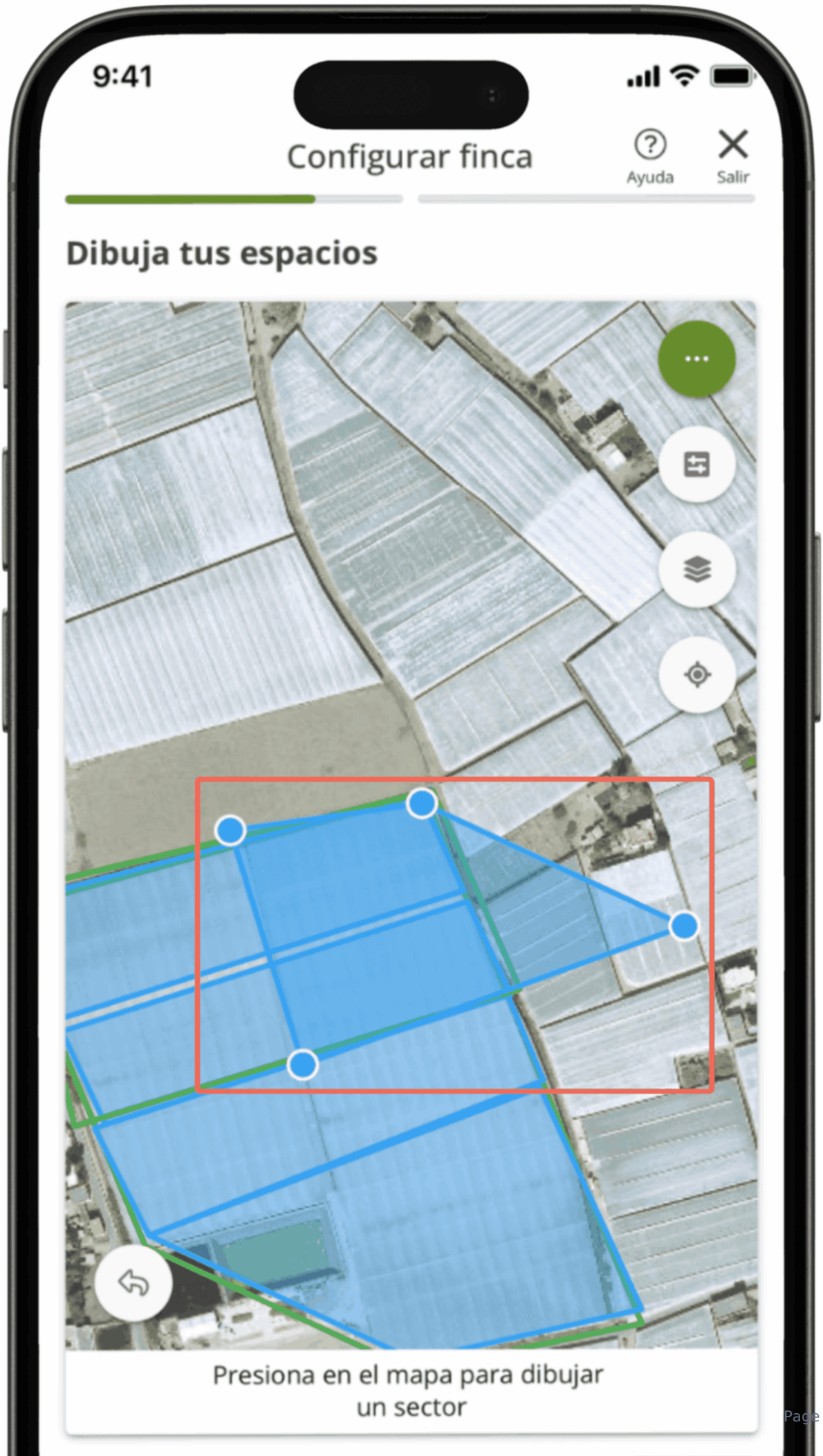
9:41
Configurar finca
Ayuda
Salir
Dibuja tus espacios
Presiona en el mapa para dibujar
un sector

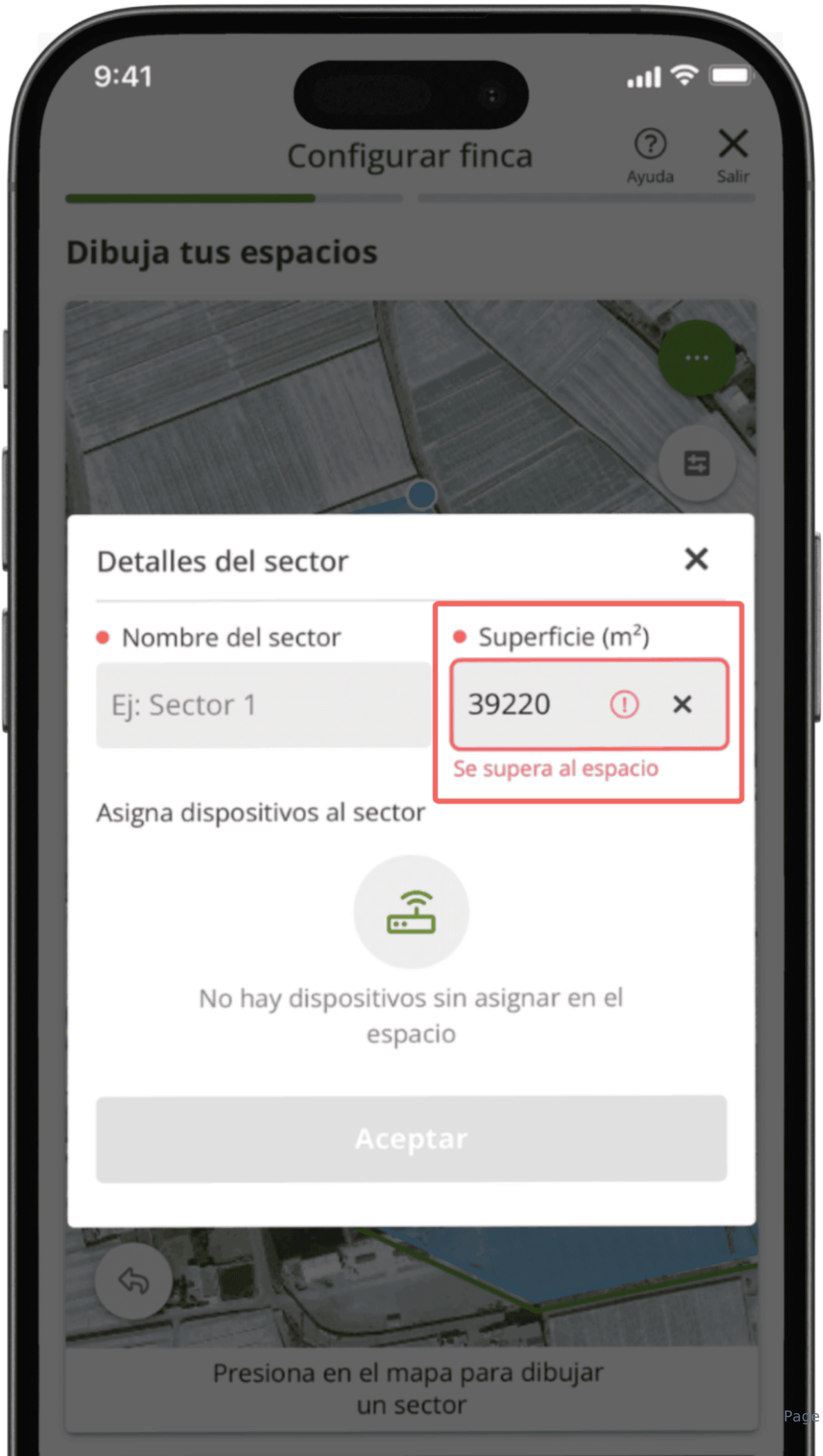
9:41
Configurar finca
Ayuda
Salir
Dibuja tus espacios
Detalles del sector
Nombre del sector
Ej: Sector 1
Superficie (m²)
39220
Se supera al espacio
Asigna dispositivos al sector
No hay dispositivos sin asignar en el espacio
Aceptar
Presiona en el mapa para dibujar un sector

- Si necesitas agregar más espacios, repite el proceso tocando en el mapa para empezar un nuevo dibujo. Cuando termines, pulsa en **"Terminar"** .


9:41
Configurar nueva finca
Ayuda
Salir
Dibuja tus espacios
Vuelve a presionar en el mapa para dibujar
otro espacio o pulsa 'Terminar'

5. Finalizar configuración

La app te pedirá que **asignes un nombre a la finca**. Escribe el nombre (ejemplo: **"Finca Los Olivos"**) y pulsa **Aceptar** .


9:41
Configurar nueva finca
Ayuda
Salir
Dibuja tus espacios
Dale un nombre a la finca
Nombre de la finca
Finca los olivos
Aceptar
Vuelve a presionar en el mapa para dibujar
otro espacio o pulsa 'Terminar'

Aparecerá un mensaje de confirmación: **"Finca añadida con éxito"** . Ahora puedes **añadir otra finca** o **volver al listado de fincas** .

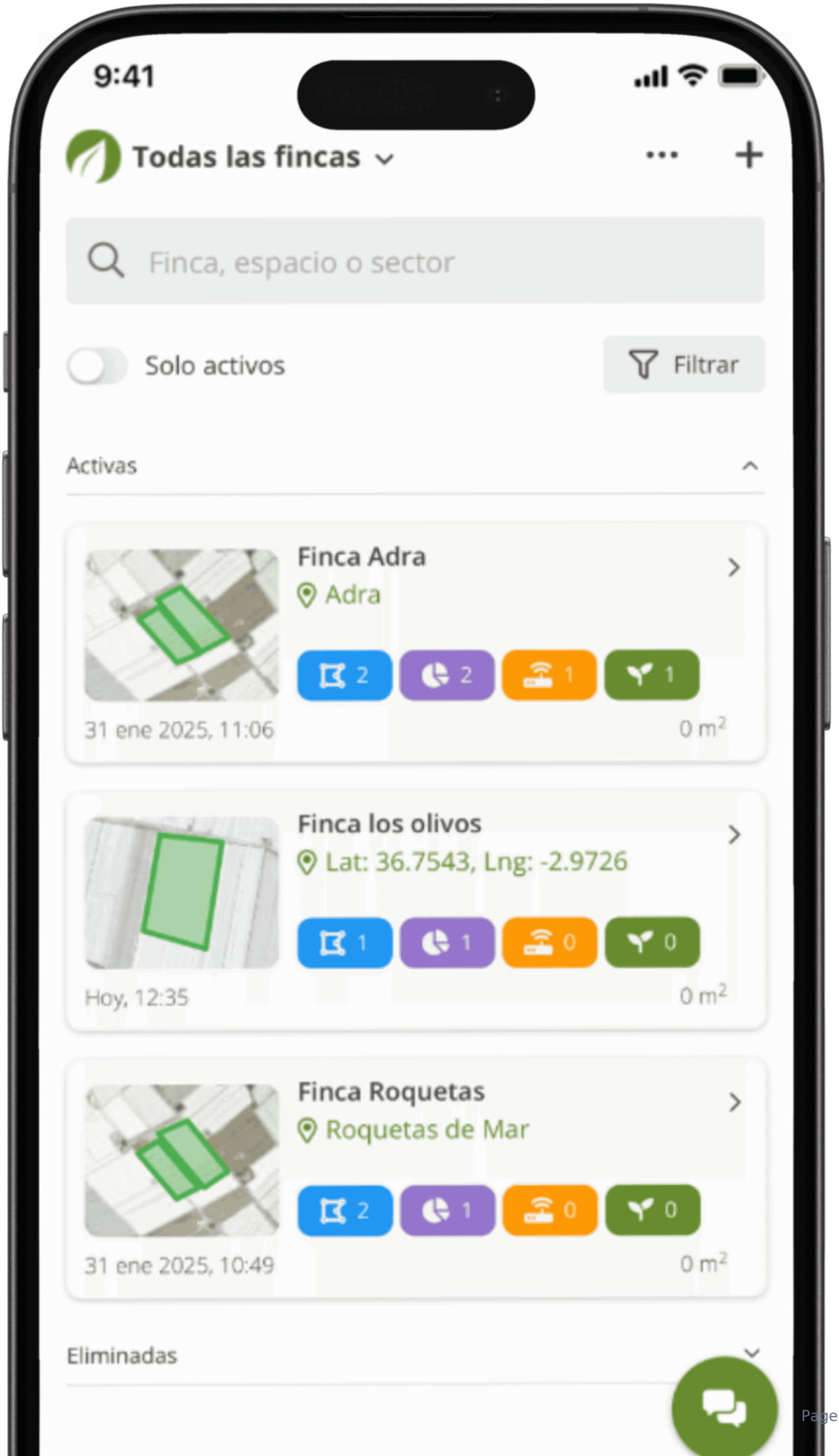
9:41
Todas las fincas
Finca, espacio o sector
Solo activos
Filtrar
Activas
Finca Adra
Adra
2
2
1
1
31 ene 2025, 11:06
0 m²
Finca los olivos
Lat: 36.7543, Lng: -2.9726
1
1
0
0
Hoy, 12:35
0 m²
Finca Roquetas
Roquetas de Mar
2
1
0
0
31 ene 2025, 10:49
0 m²
Eliminadas

Tu finca ya está lista para gestionar desde la app de **Ikos**. ¡Explora todas las herramientas que tienes disponibles y empieza a trabajar de manera más eficiente!

✏ Editar los datos de una finca

1. Accede al menú "Fincas"

En el menú inferior de la app, pulsa el icono de **"Fincas".**

Menú >> Fincas


9:41
SA
Hola, Sara
Todas las fincas
+99
14:00
Adra
7:49
20:28
27°C
Despejado
13 km/h
55 % hum.
0 %
15:00
28 °C
51 %
16:00
28 °C
49 %
17:00
28 °C
48 %
Últimas mediciones
Leyenda
Nave 2
Última lectura: Hoy, 14:28
Raindrop
150
TenS
146
TenP
155
D.P.V.
1.39
Finca Vicar
10322186

2. Selecciona una finca

- Esto te llevará a una lista con todas tus fincas registradas, organizadas por nombre y ubicación.
- Desplázate por ella y **pulsa sobre la finca que quieres editar**.

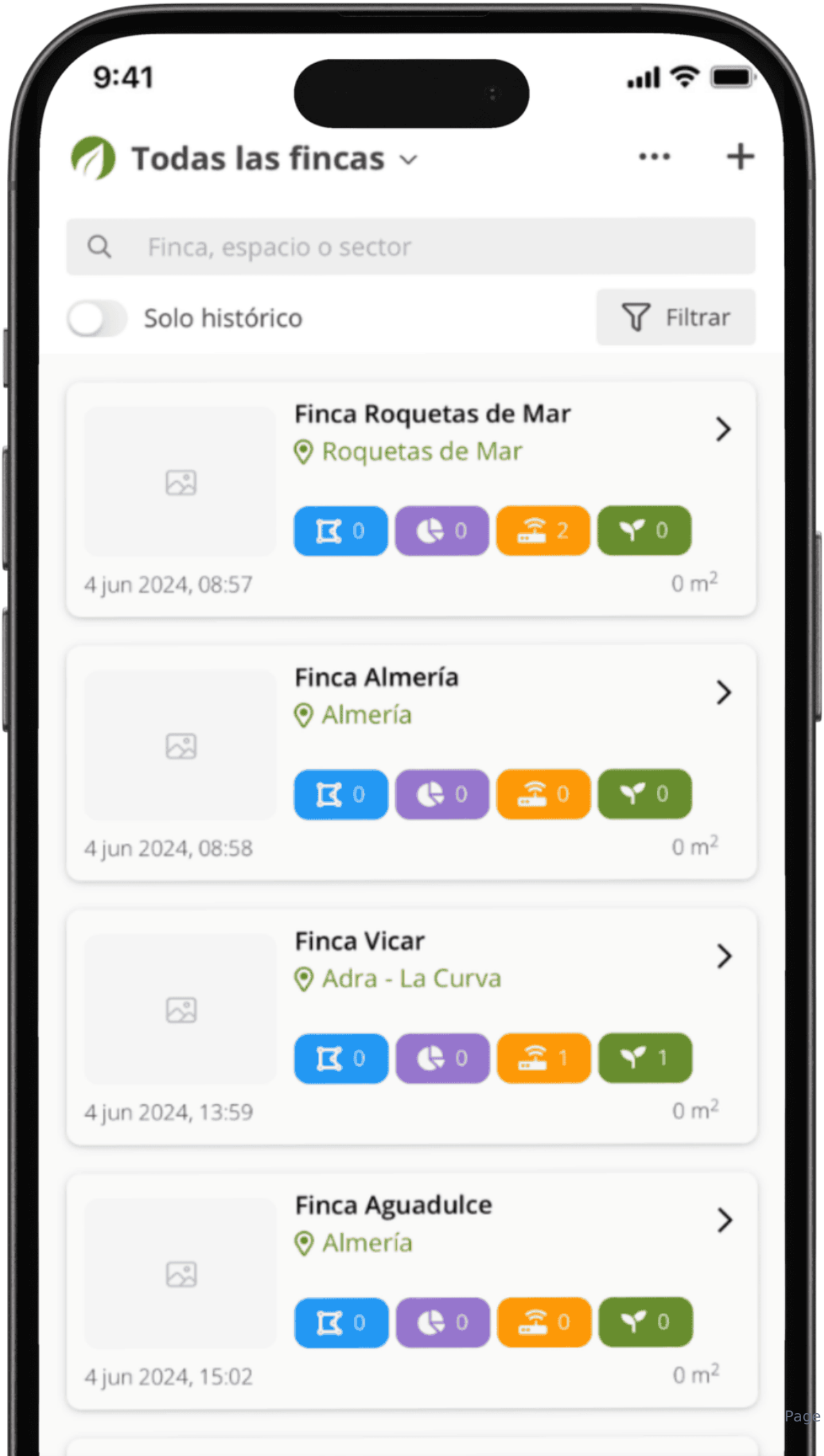
9:41
Todas las fincas
Finca, espacio o sector
Solo histórico
Filtrar
Finca Roquetas de Mar
Roquetas de Mar
0
0
2
0
4 jun 2024, 08:57
0 m²
Finca Almería
Almería
0
0
0
0
4 jun 2024, 08:58
0 m²
Finca Vicar
Adra - La Curva
0
0
1
1
4 jun 2024, 13:59
0 m²
Finca Aguadulce
Almería
0
0
0
0
4 jun 2024, 15:02
0 m²

3. Selecciona "Configurar finca" ✏

- Se abrirá la vista con el detalle de tu finca donde verás información clave como la *superficie, espacios, sectores y dispositivos asignados*.
- Para editar, toque el botón verde que dice "**Configurar finca**".

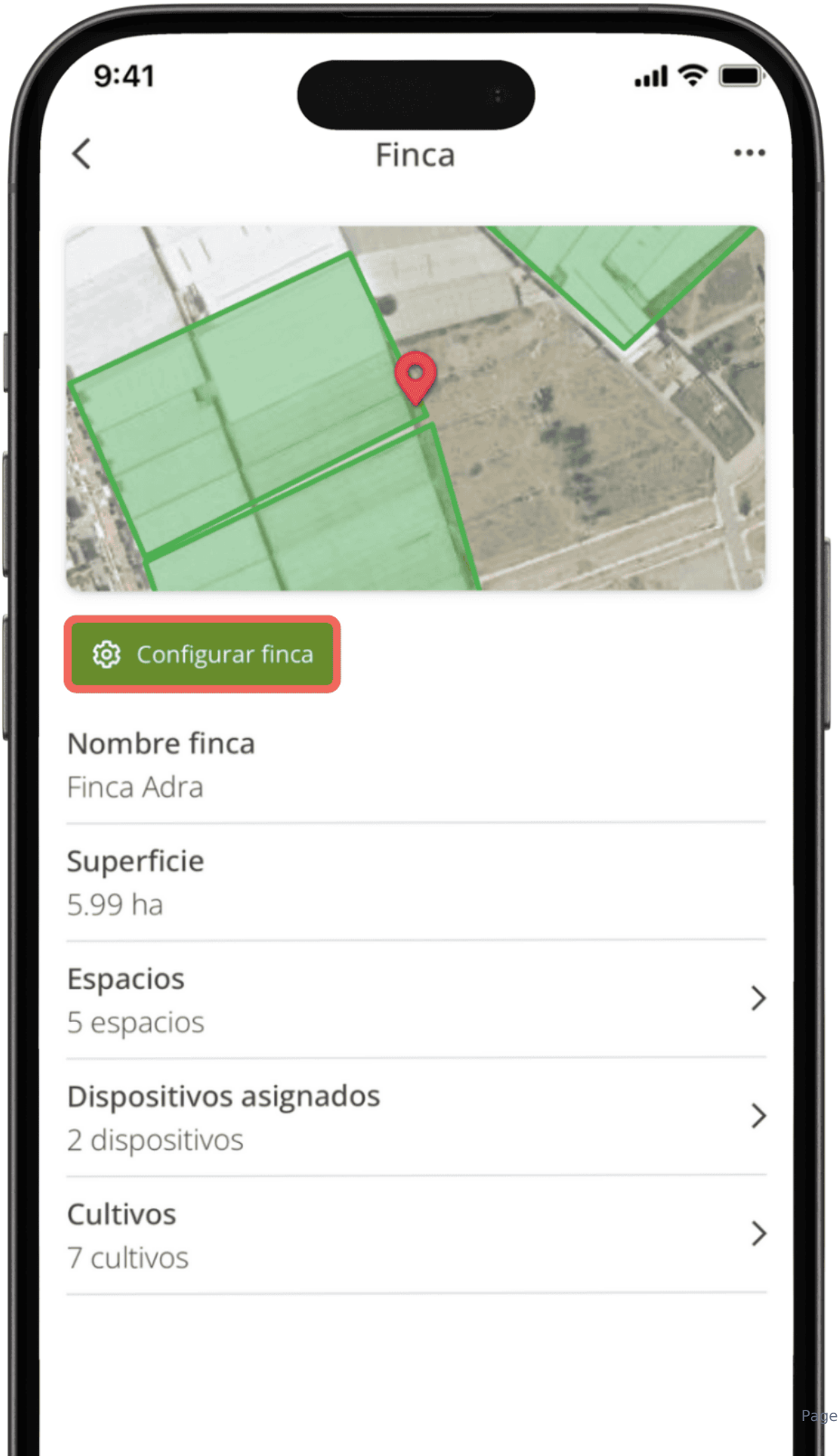
9:41
Finca
Configurar finca
Nombre finca
Finca Adra
Superficie
5.99 ha
Espacios
5 espacios
Dispositivos asignados
2 dispositivos
Cultivos
7 cultivos

4. Dibuja tus espacios ✏

- Se abrirá el mapa para que dibujes nuevos espacios. **No podrás editar los existentes**, pero sí **añadir** otros **nuevos**. Pulsa sobre el mapa para marcar los puntos que delimiten el espacio, y asegúrate de cerrar el área uniendo bien los vértices. Cuando termines, pulsa en **"Crear espacio"** .


9:41
Configurar finca
Ayuda
Salir
Dibuja tus espacios
Presiona en el mapa para dibujar
un espacio

- Escribe un nombre para el espacio y, si lo deseas, asigna un dispositivo al mismo. Una vez rellenado, pulsa **"Aceptar"**.


9:41
Configurar finca
Ayuda
Salir
Dibuja tus espacios
Detalles del espacio
Nombre del espacio
Superficie (m²)
Nave este
32920
Asigna dispositivos al espacio
Connect
80001523
Mi finca
Controller 1
10324950
Finca El Mirador
Nave 2
10322186
Finca Adra, Nave poniente (Sector 2)
Añadir nuevo dispositivo
Aceptar
Presiona en el mapa para dibujar un espacio

- Después, podrás decidir si quieres crear sectores dentro del espacio. Pulsa **"Ahora no"** si no los necesitas o presiona dentro del espacio para empezar a dibujarlo.


9:41
Configurar finca
Ayuda
Salir
Dibuja tus espacios
Presiona dentro del espacio para dibujar
un sector o pulsa ‘Ahora no’

- Marca los puntos igual que hiciste con el espacio, pulsa **"Crear sector"**, ponle un nombre y selecciona el dispositivo que usará.


9:41
Configurar finca
Ayuda
Salir
Dibuja tus espacios
Detalles del sector
Nombre del sector
Superficie (m²)
Sector 4
17661
Asigna dispositivos al sector
Controller 1
10324950
Asignado al espacio
Añadir nuevo dispositivo
Aceptar
Presiona en el mapa para dibujar un sector

- Si necesitas añadir más espacios, vuelve a pulsar sobre el mapa y repite el proceso. Cuando termines, pulsa **"Terminar"** .

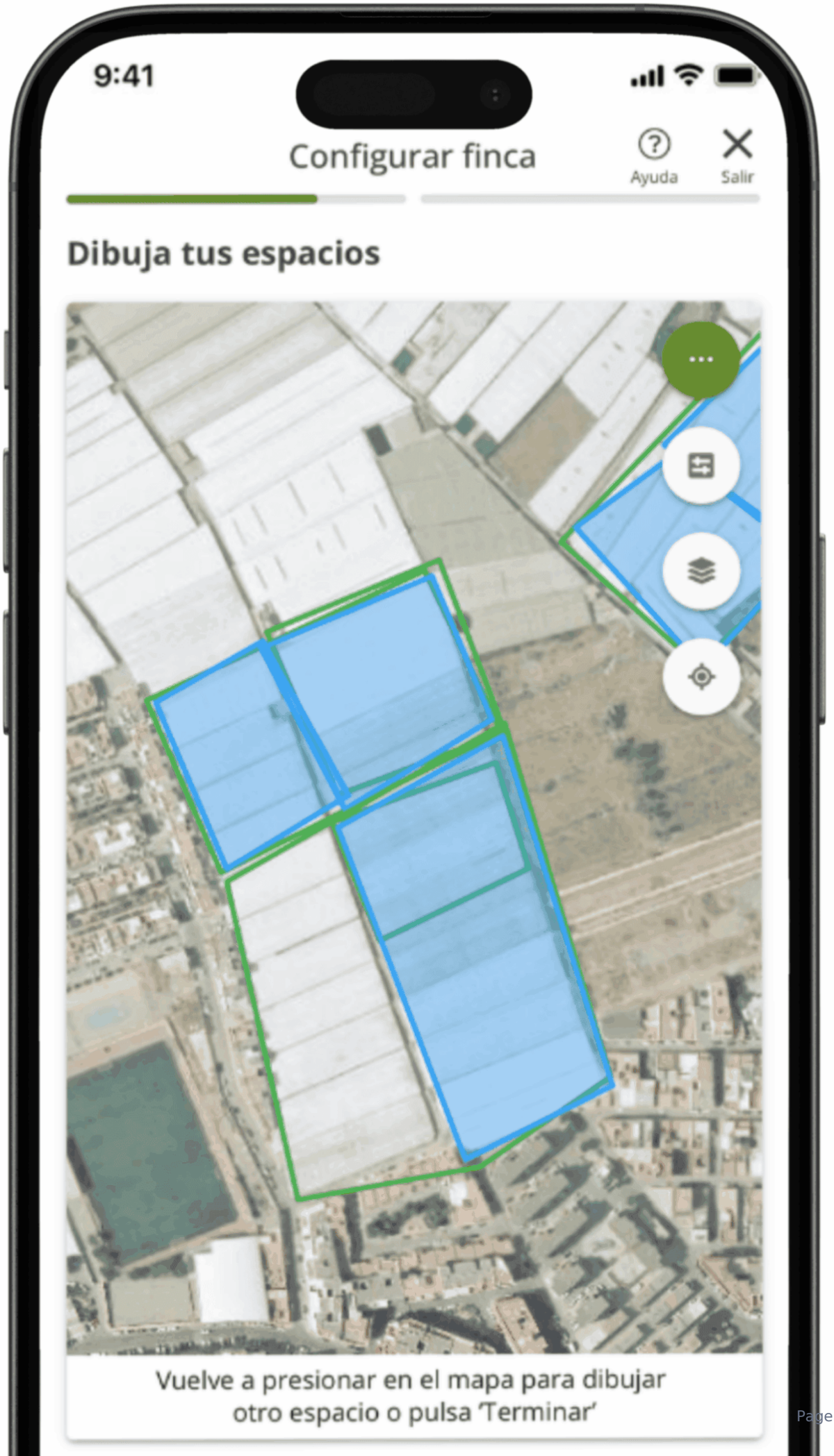
9:41
Configurar finca
Ayuda
Salir
Dibuja tus espacios
Vuelve a presionar en el mapa para dibujar
otro espacio o pulsa 'Terminar'

5. Guarda los cambios

- Se abrirá una ventana para con el **nombre de la finca**, si deseas **modificarlo**, escribe el nuevo nombre y pulsa "**Aceptar**".


9:41
Configurar finca
Ayuda
Salir
Dibuja tus espacios
Detalles de la finca
Nombre de la finca
Finca Adra
Aceptar
Vuelve a presionar en el mapa para dibujar
otro espacio o pulsa 'Terminar'


9:41
Configurar finca
Ayuda
Salir
Finca configurada con éxito

¡Listo! Verás una confirmación de que la finca ha sido configurada con éxito

---

Eliminar una finca

Embedded media: https://media.ikosadvanced.com/videos/eliminar-finca/mobile.mp4

1. Accede al menú de "Fincas"

- En el menú inferior, pulsa en **fincas** para ver la lista de todas las fincas registradas.

Inicio >> Fincas

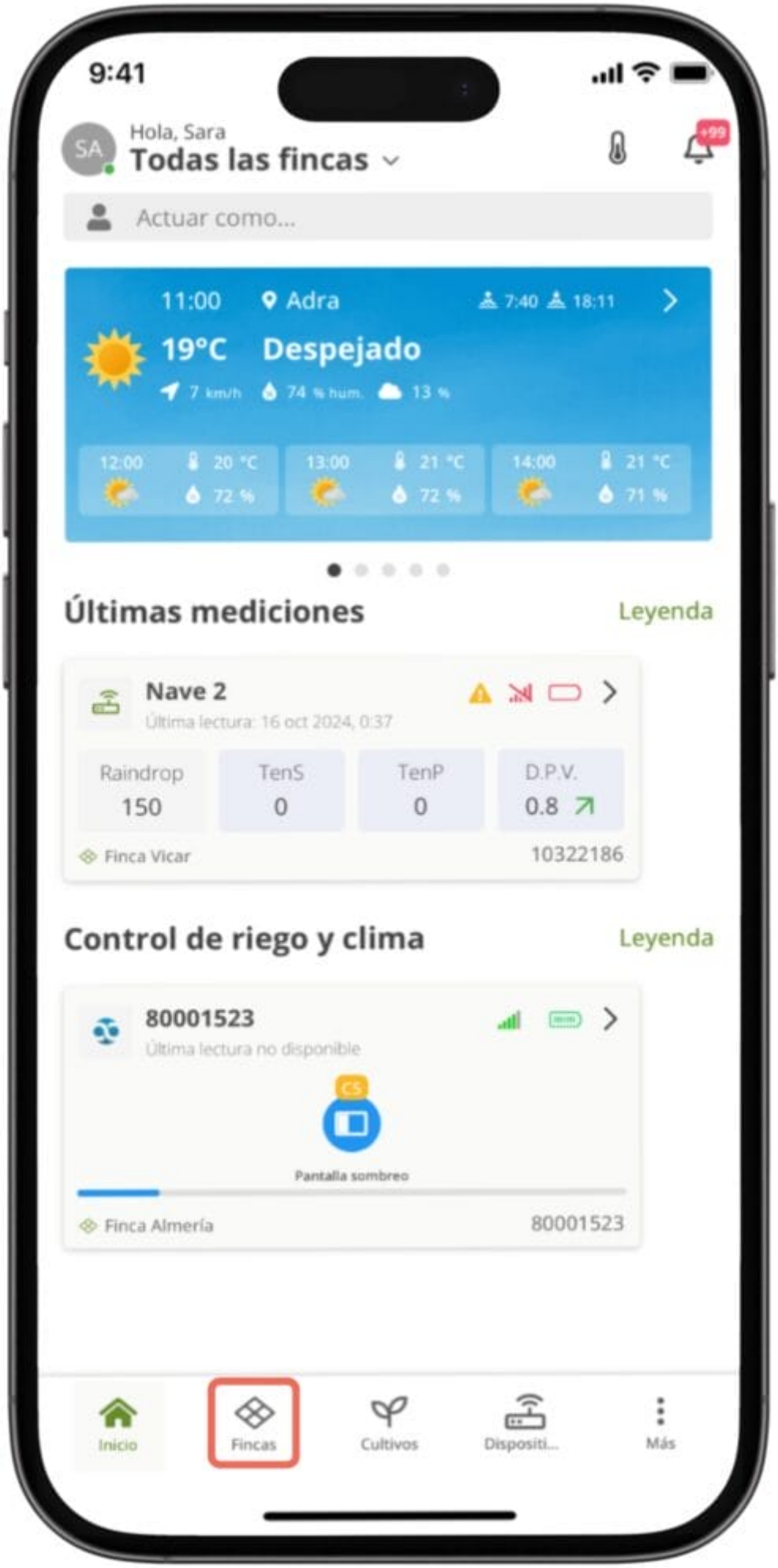
9:41
Hola, Sara
Todas las fincas
SA
+99
Actuar como...
11:00
Adra
7:40
18:11
19°C
Despejado
7 km/h
74 % hum.
13 %
12:00
20 °C
72 %
13:00
21 °C
72 %
14:00
21 °C
71 %
Últimas mediciones
Leyenda
Nave 2
Última lectura: 16 oct 2024, 0:37
Raindrop
150
TenS
0
TenP
0
D.P.V.
0.8
Finca Vicar
10322186
Control de riego y clima
Leyenda
80001523
Última lectura no disponible
Pantalla sombreo
Finca Almería
80001523
Inicio
Fincas
Cultivos
Dispositi...
Más

2. Elige la finca que quieres borrar

- En la pantalla de **todas las fincas**, busca y selecciona la finca que deseas eliminar. Pulsa sobre ella para abrir su ficha.

Fincas >> Finca seleccionada (para borrar)

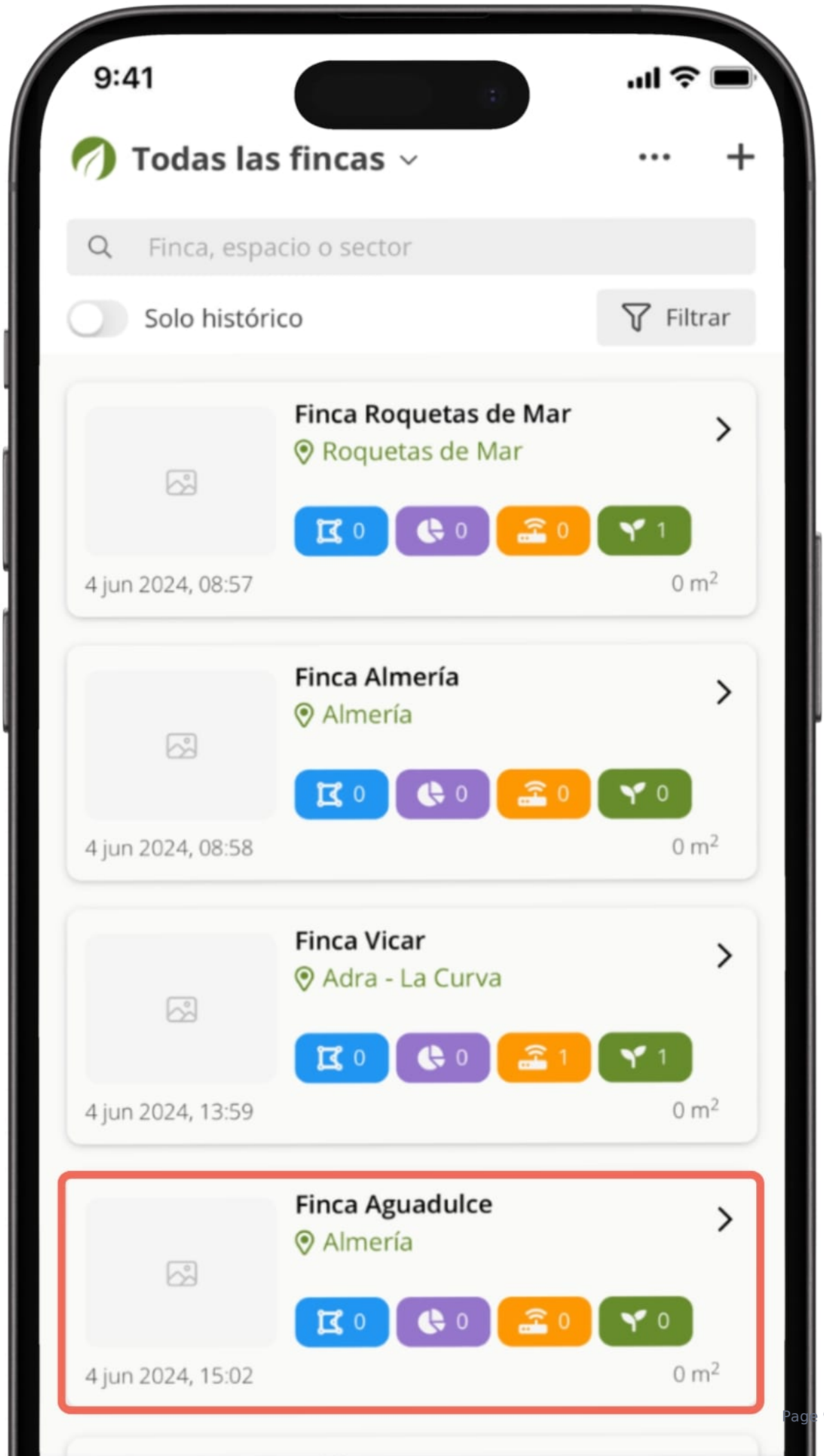
9:41
Todas las fincas
Finca, espacio o sector
Solo histórico
Filtrar
Finca Roquetas de Mar
Roquetas de Mar
0
0
0
1
4 jun 2024, 08:57
0 m²
Finca Almería
Almería
0
0
0
0
4 jun 2024, 08:58
0 m²
Finca Vicar
Adra - La Curva
0
0
1
1
4 jun 2024, 13:59
0 m²
Finca Aguadulce
Almería
0
0
0
0
4 jun 2024, 15:02
0 m²

3. Abre las opciones de la finca ( )

- Situado en la esquina superior derecha de la app.

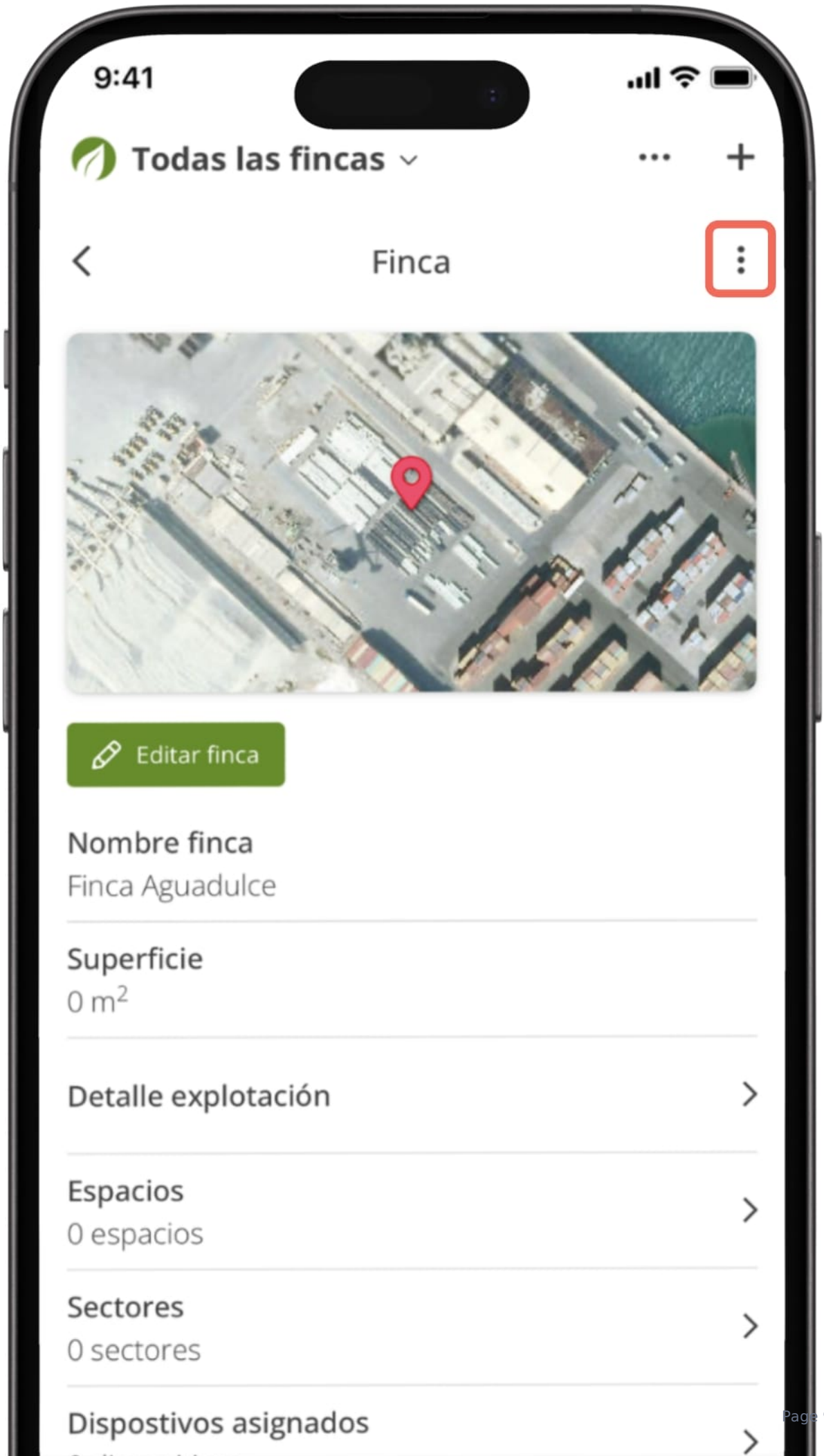
9:41
Todas las fincas
Finca
Editar finca
Nombre finca
Finca Aguadulce
Superficie
0 m²
Detalle explotación
Espacios
0 espacios
Sectores
0 sectores
Dispostivos asignados

4. Elimina la finca

En el desplegable, selecciona **"Borrar**" . Confirma la acción, y ¡listo! La finca se eliminará de tu registro.

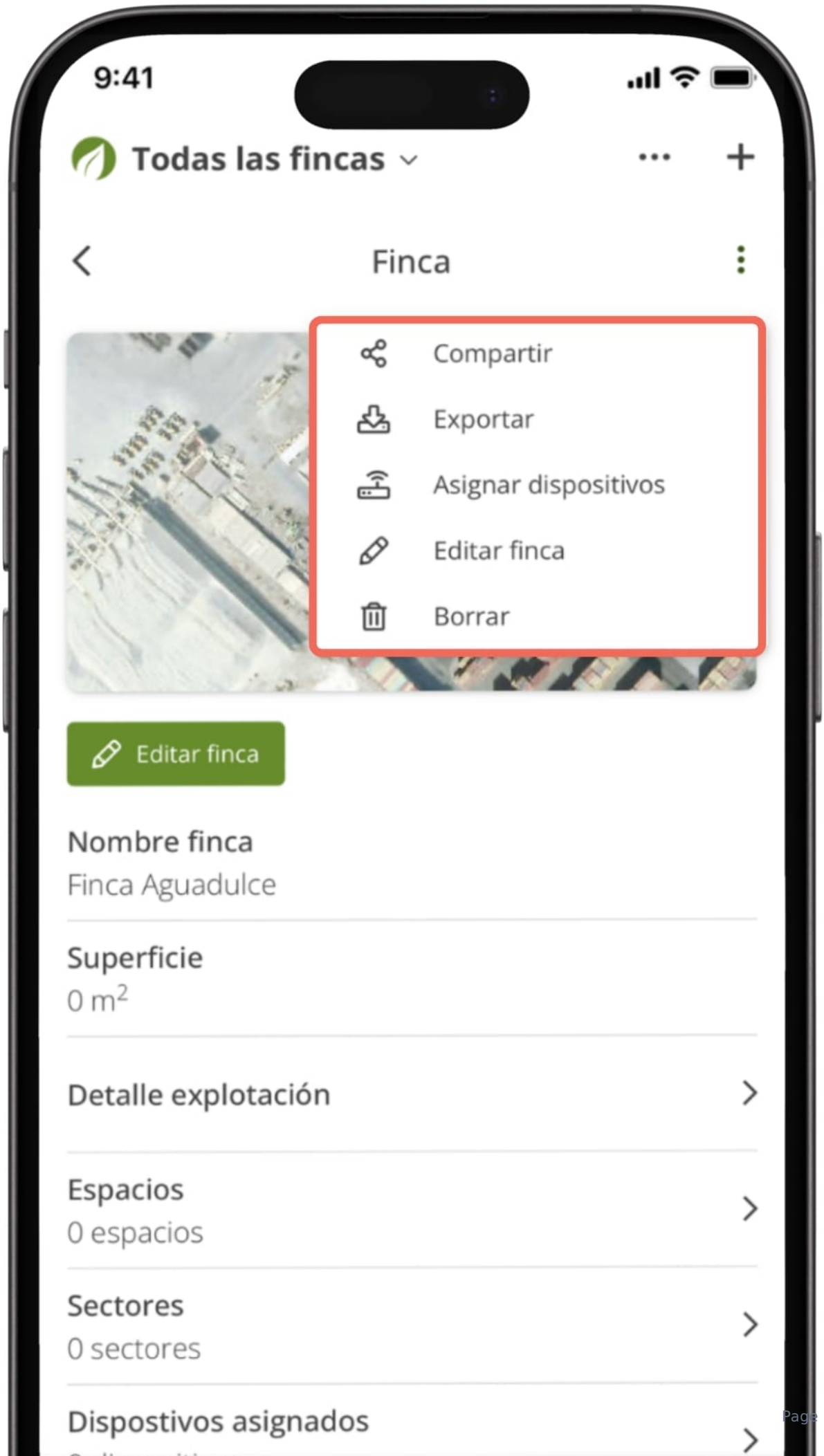
9:41
Todas las fincas
Finca
Compartir
Exportar
Asignar dispositivos
Editar finca
Borrar
Editar finca
Nombre finca
Finca Aguadulce
Superficie
0 m²
Detalle explotación
Espacios
0 espacios
Sectores
0 sectores
Dispostivos asignados

Eliminar un espacio o un sector

Desde la misma **sección de Fincas**, puedes **borrar** tanto **espacios** como **sectores** que ya no estés utilizando. El proceso es muy sencillo y te ayudará a mantener todo bien organizado:

1. Selecciona la finca donde se encuentra el espacio o sector

- Pulsa el icono de Fincas que encontrarás en el menú inferior y selecciona la finca donde está el espacio o el sector que deseas eliminar.

Inicio >> Fincas

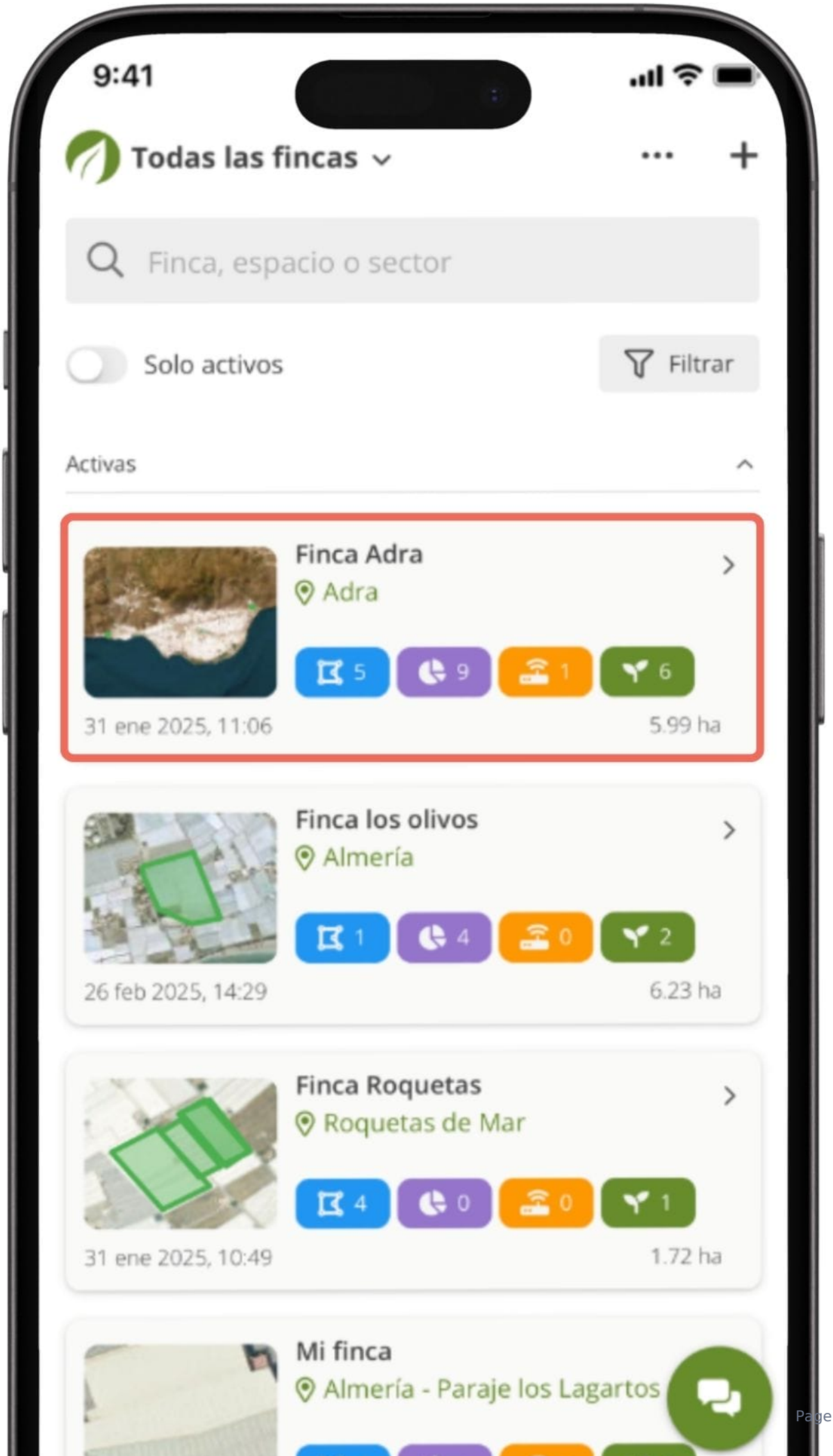
9:41
Todas las fincas
Finca, espacio o sector
Solo activos
Filtrar
Activas
Finca Adra
Adra
5
9
1
6
31 ene 2025, 11:06
5.99 ha
Finca los olivos
Almería
1
4
0
2
26 feb 2025, 14:29
6.23 ha
Finca Roquetas
Roquetas de Mar
4
0
0
1
31 ene 2025, 10:49
1.72 ha
Mi finca
Almería - Paraje los Lagartos

2. Accede a Espacios

- Una vez dentro de la ficha de la finca, pulsa sobre el apartado **Espacios**. Verás una lista con todos los espacios creados.


9:41
Finca
Configurar finca
Nombre finca
Finca Adra
Superficie
5.99 ha
Espacios
5 espacios
Dispositivos asignados
1 dispositivo
Cultivos
6 cultivos

- Si quieres eliminar uno completo, selecciona el que corresponda.

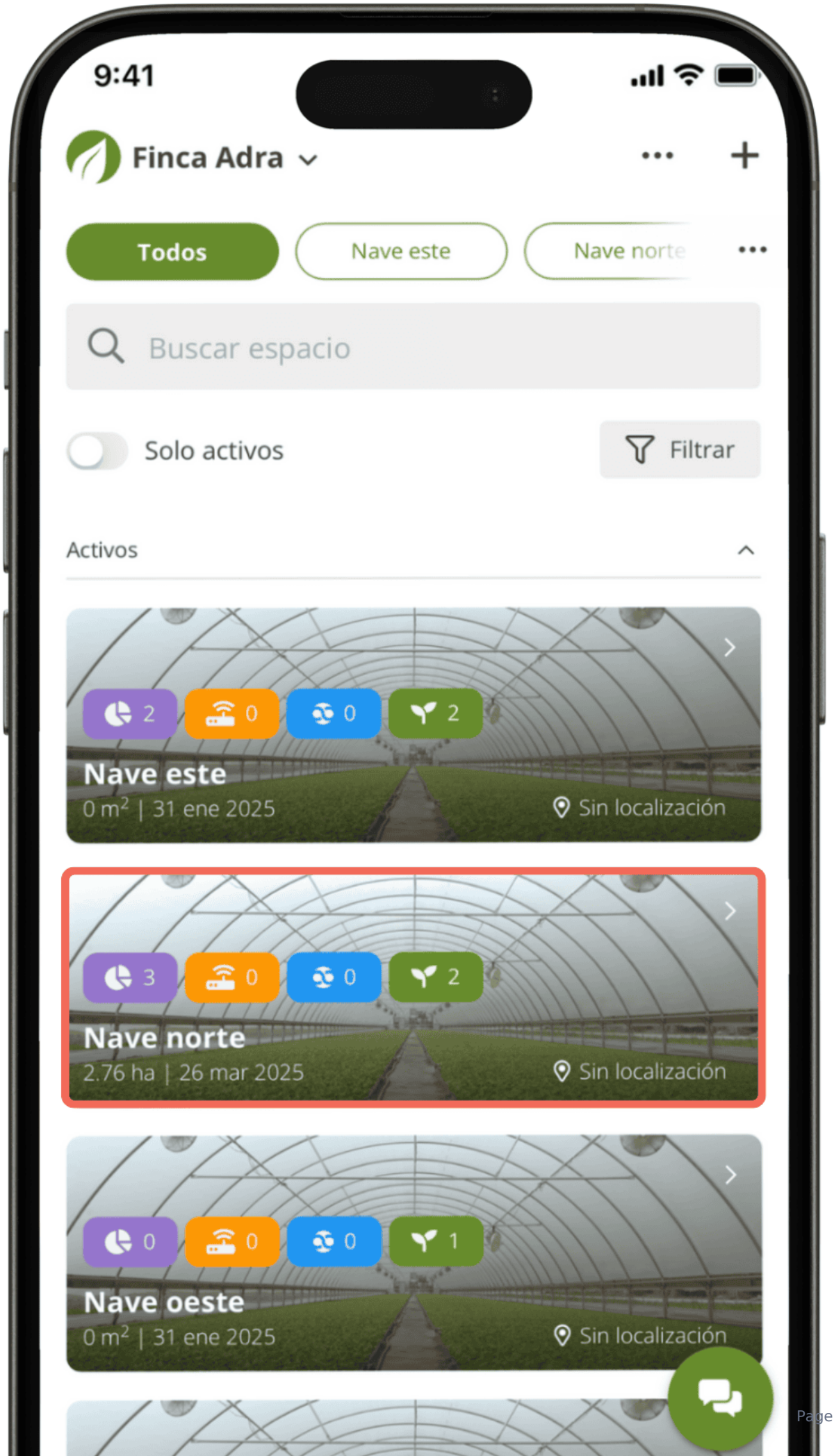
9:41
Finca Adra
Todos
Nave este
Nave norte
Buscar espacio
Solo activos
Filtrar
Activos
2
0
0
2
Nave este
0 m² | 31 ene 2025
Sin localización
3
0
0
2
Nave norte
2.76 ha | 26 mar 2025
Sin localización
0
0
0
1
Nave oeste
0 m² | 31 ene 2025
Sin localización

- Si lo que deseas es eliminar un **sector**, pulsa en el espacio donde se encuentra para ver la lista de sectores.

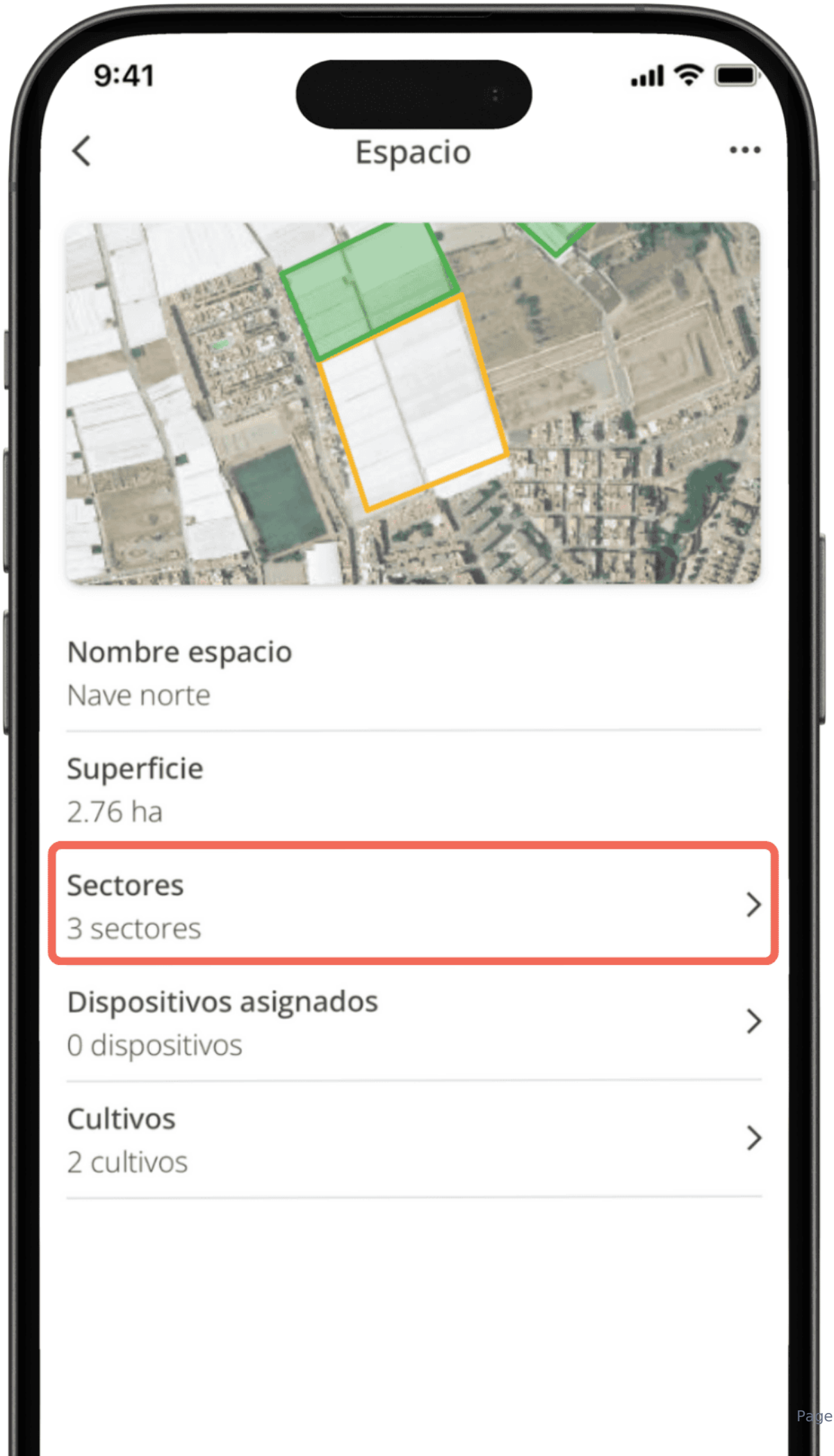
9:41
Espacio
Nombre espacio
Nave norte
Superficie
2.76 ha
Sectores
3 sectores
Dispositivos asignados
0 dispositivos
Cultivos
2 cultivos

3. Elimina el espacio o el sector que desees borrar

- Si vas a eliminar un **espacio**, pulsa los tres puntos en la parte superior derecha de su ficha y selecciona **Borrar**.

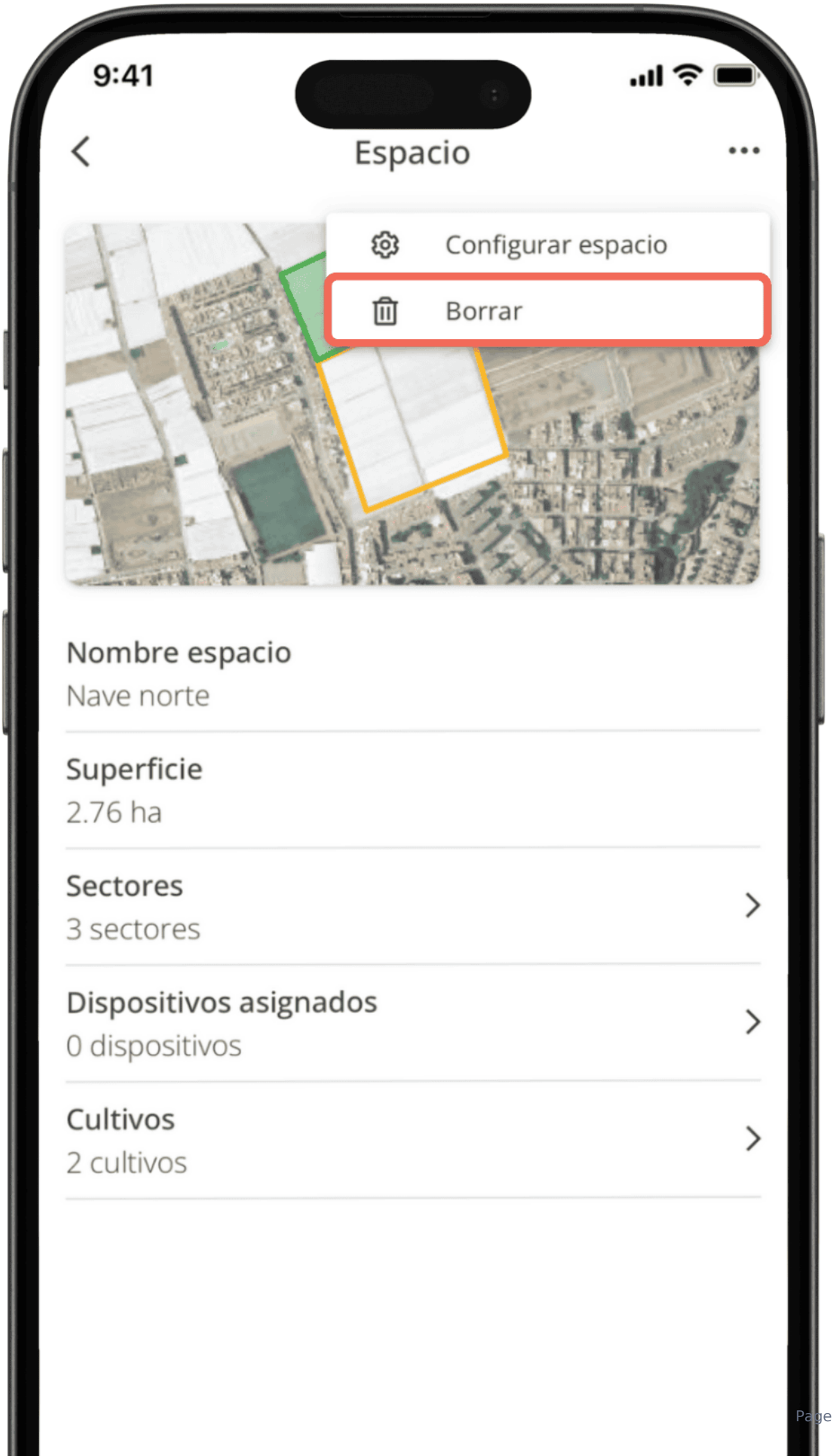
9:41
Espacio
Configurar espacio
Borrar
Nombre espacio
Nave norte
Superficie
2.76 ha
Sectores
3 sectores
Dispositivos asignados
0 dispositivos
Cultivos
2 cultivos

- Se mostrará un mensaje de confirmación. Pulsa **Aceptar** y el sistema eliminará el espacio, mostrándote un aviso verde que confirma la acción

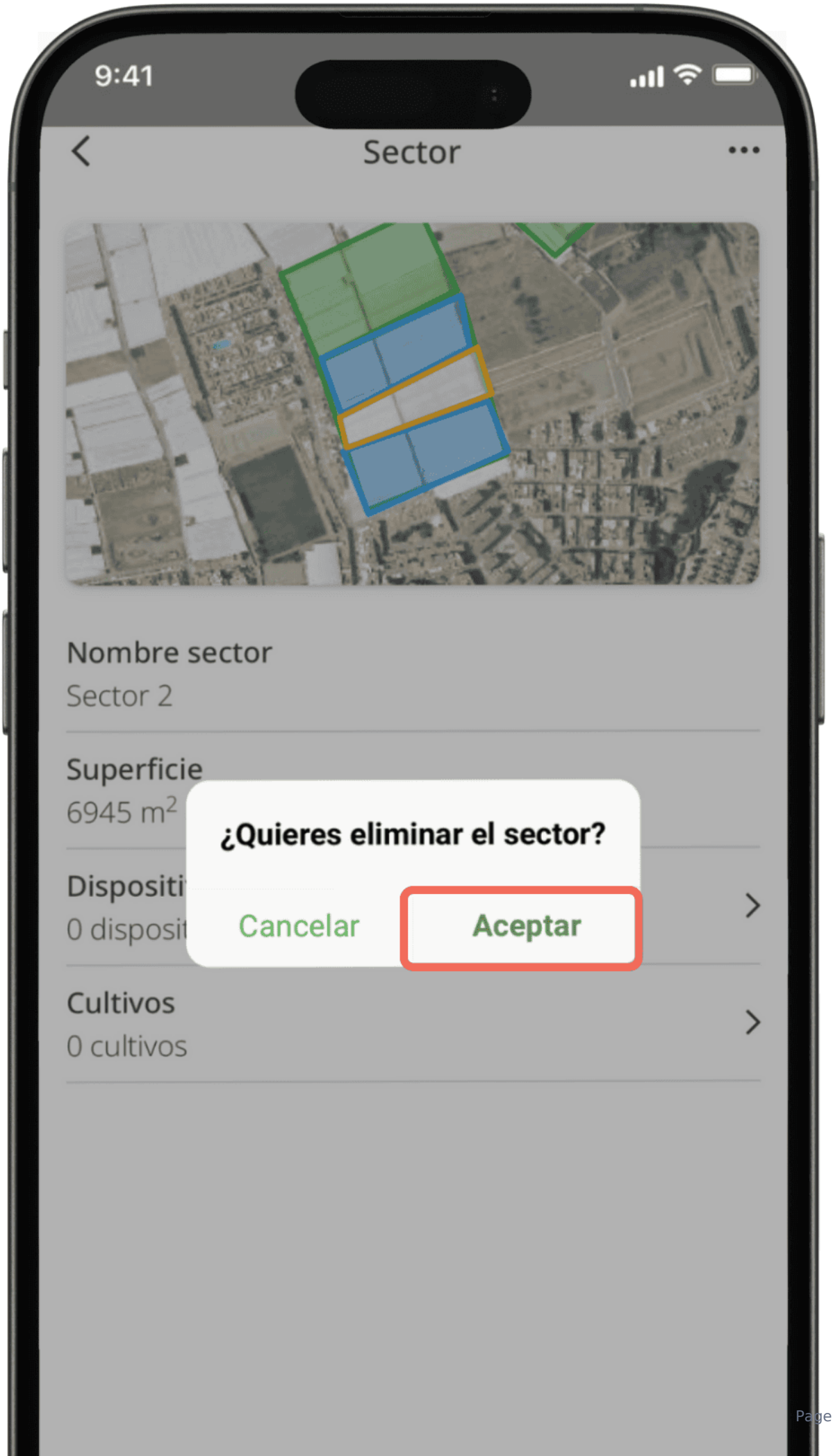
9:41
Sector
Nombre sector
Sector 2
Superficie
6945 m²
¿Quieres eliminar el sector?
Cancelar
Aceptar
Dispositi
0 disposit
Cultivos
0 cultivos

- Si deseas eliminar un **sector**, entra en su ficha desde la lista de sectores.

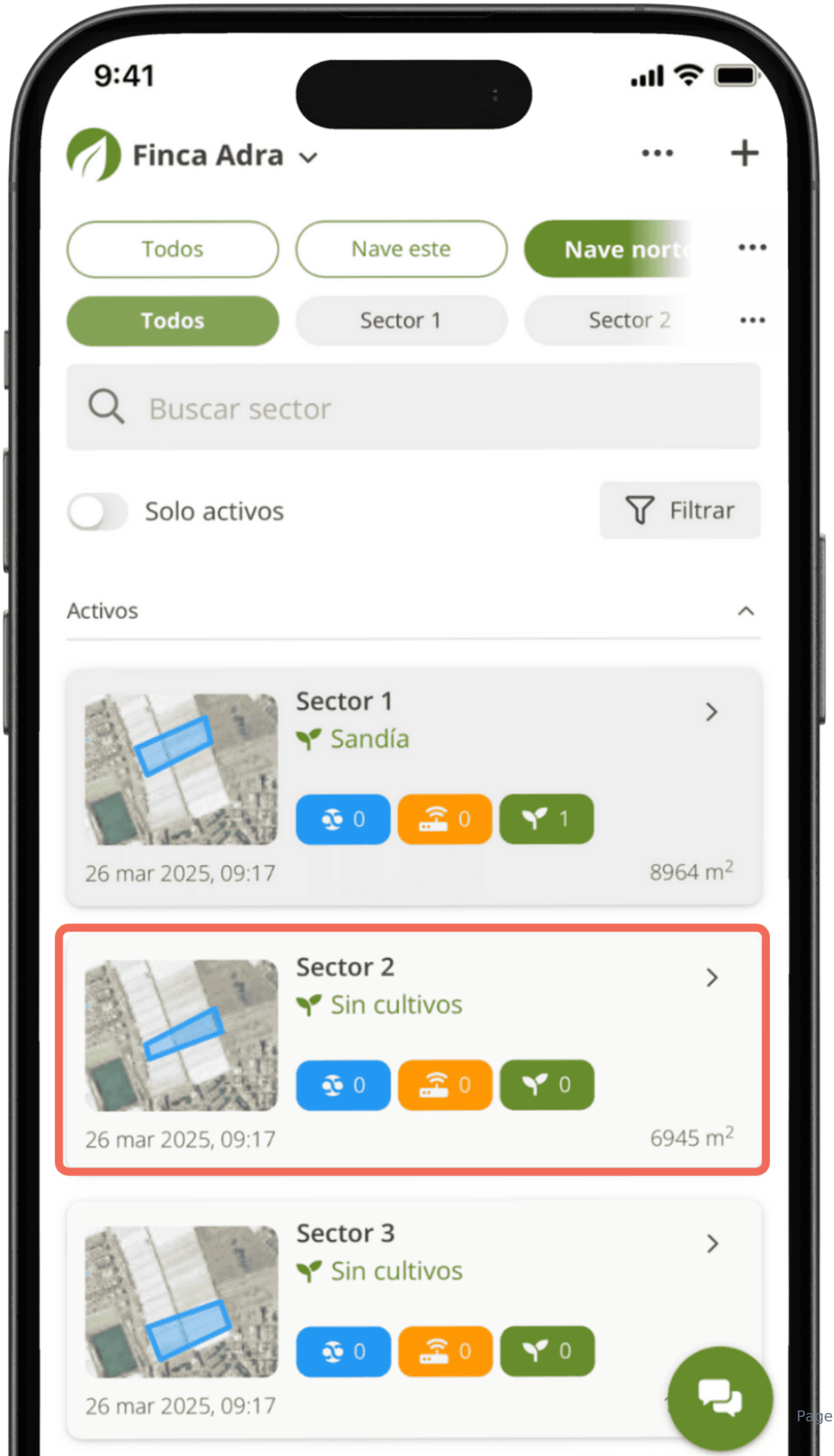
9:41
Finca Adra
Todos
Nave este
Nave norte
Todos
Sector 1
Sector 2
Buscar sector
Solo activos
Filtrar
Activos
Sector 1
Sandía
0
0
1
26 mar 2025, 09:17
8964 m²
Sector 2
Sin cultivos
0
0
0
26 mar 2025, 09:17
6945 m²
Sector 3
Sin cultivos
0
0
0
26 mar 2025, 09:17

- Pulsa los **tres puntos** de la esquina superior derecha y selecciona **Borrar**.

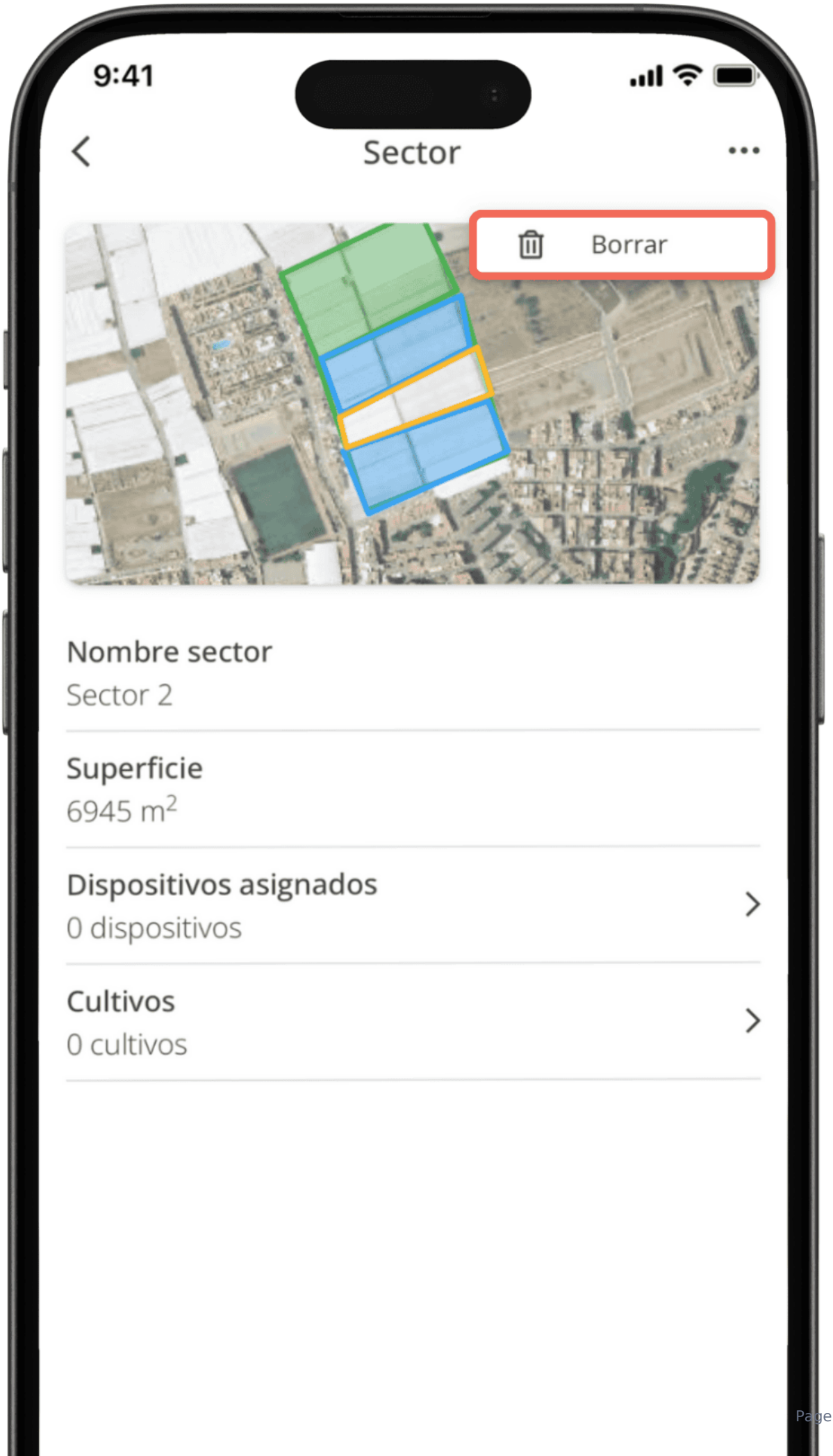
9:41
Sector
Borrar
Nombre sector
Sector 2
Superficie
6945 m²
Dispositivos asignados
0 dispositivos
Cultivos
0 cultivos

- Confirma pulsando **Aceptar** y verás el mensaje de confirmación que indica que el sector se ha eliminado correctamente

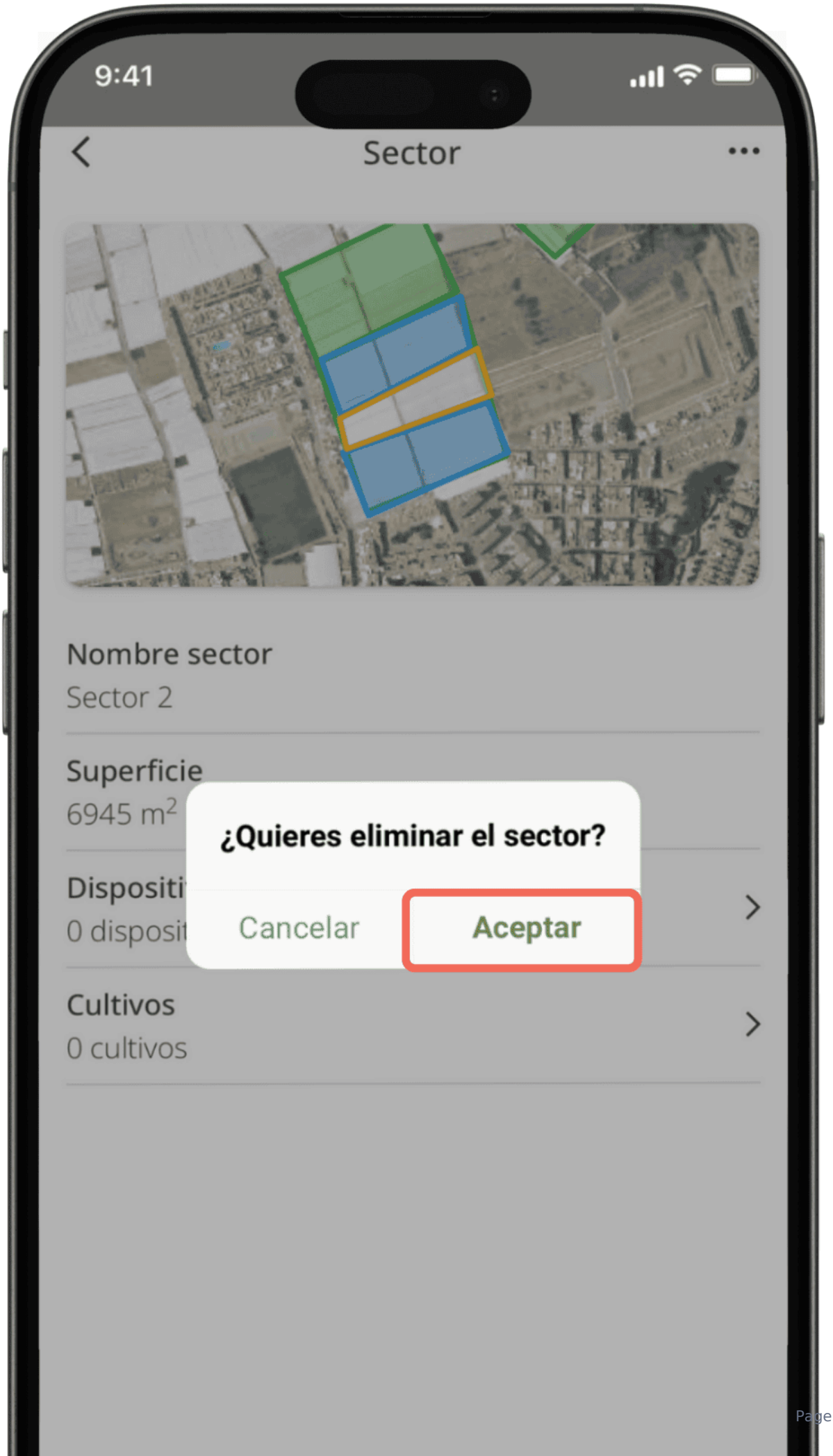
9:41
Sector
Nombre sector
Sector 2
Superficie
6945 m²
¿Quieres eliminar el sector?
Cancelar
Aceptar
Dispositi
0 disposit
Cultivos
0 cultivos

♻ Restaurar una finca eliminada

1. Accede a Fincas

- En el menú inferior, entra en **Fincas**. Verás el listado de **Activas** y, más abajo, la sección **Eliminadas**. Si tienes alguna finca eliminada, aparecerá aquí.


9:41
Todas las fincas
Finca, espacio o sector
Solo activas
Filtrar
Activas
Finca El arrollo
Adra
0
0
0
0
Hoy, 13:11
0 m²
Mi finca
Vícar - La Gangosa
1
4
0
0
4 jun 2024, 14:06
3.04 ha
Eliminadas

2. Abre la finca eliminada

- Despliega **Eliminadas** y pulsa sobre la finca que quieres recuperar. Se abrirá su ficha completa.

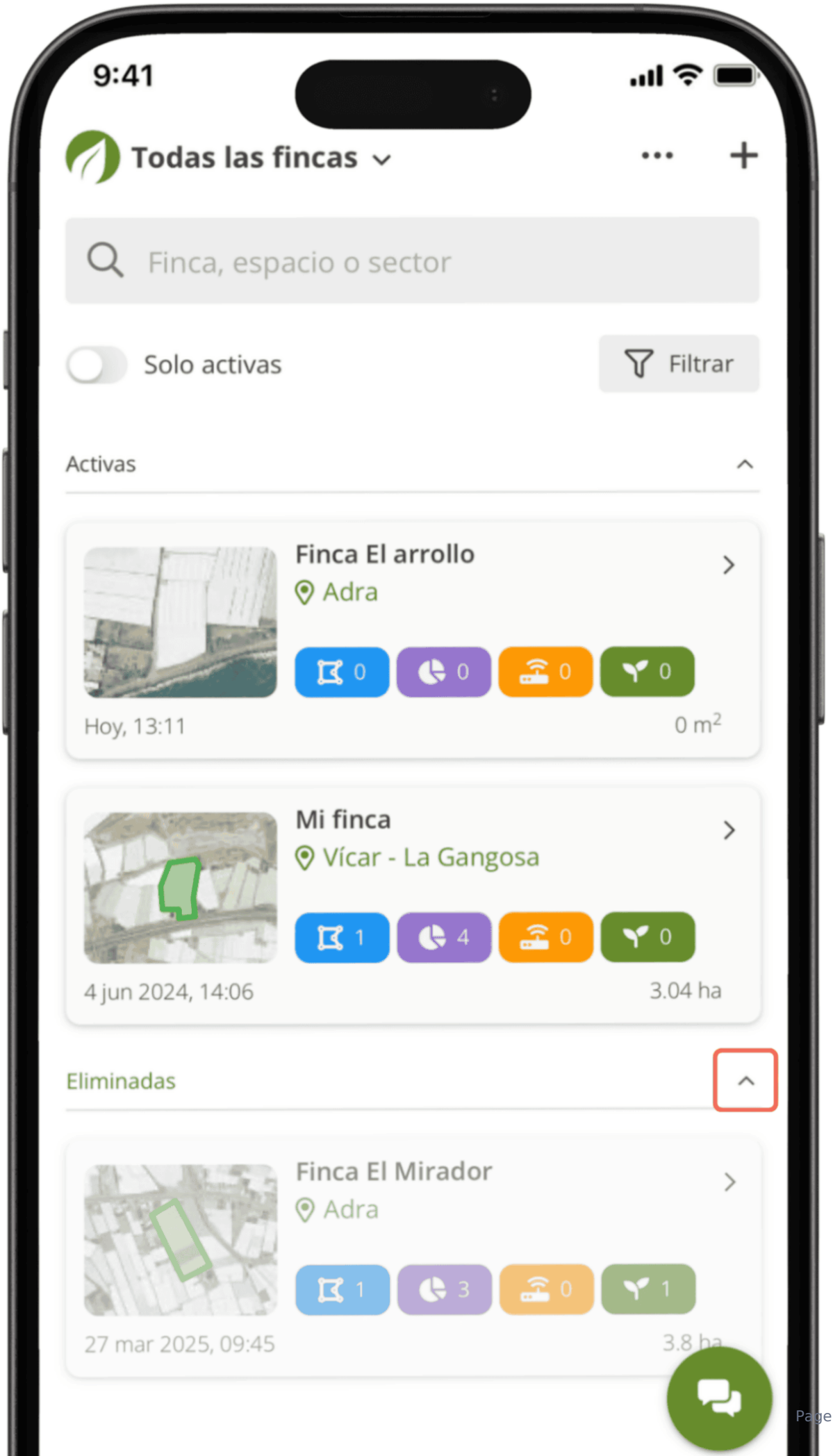
9:41
Todas las fincas
Finca, espacio o sector
Solo activas
Filtrar
Activas
Finca El arrollo
Adra
0
0
0
0
Hoy, 13:11
0 m²
Mi finca
Vícar - La Gangosa
1
4
0
0
4 jun 2024, 14:06
3.04 ha
Eliminadas
Finca El Mirador
Adra
1
3
0
1
27 mar 2025, 09:45
3.8 ha

3. Pulsa Restaurar ♻

- En la esquina superior derecha, pulsa el icono ⋮ para abrir el menú y selecciona **Restaurar**.

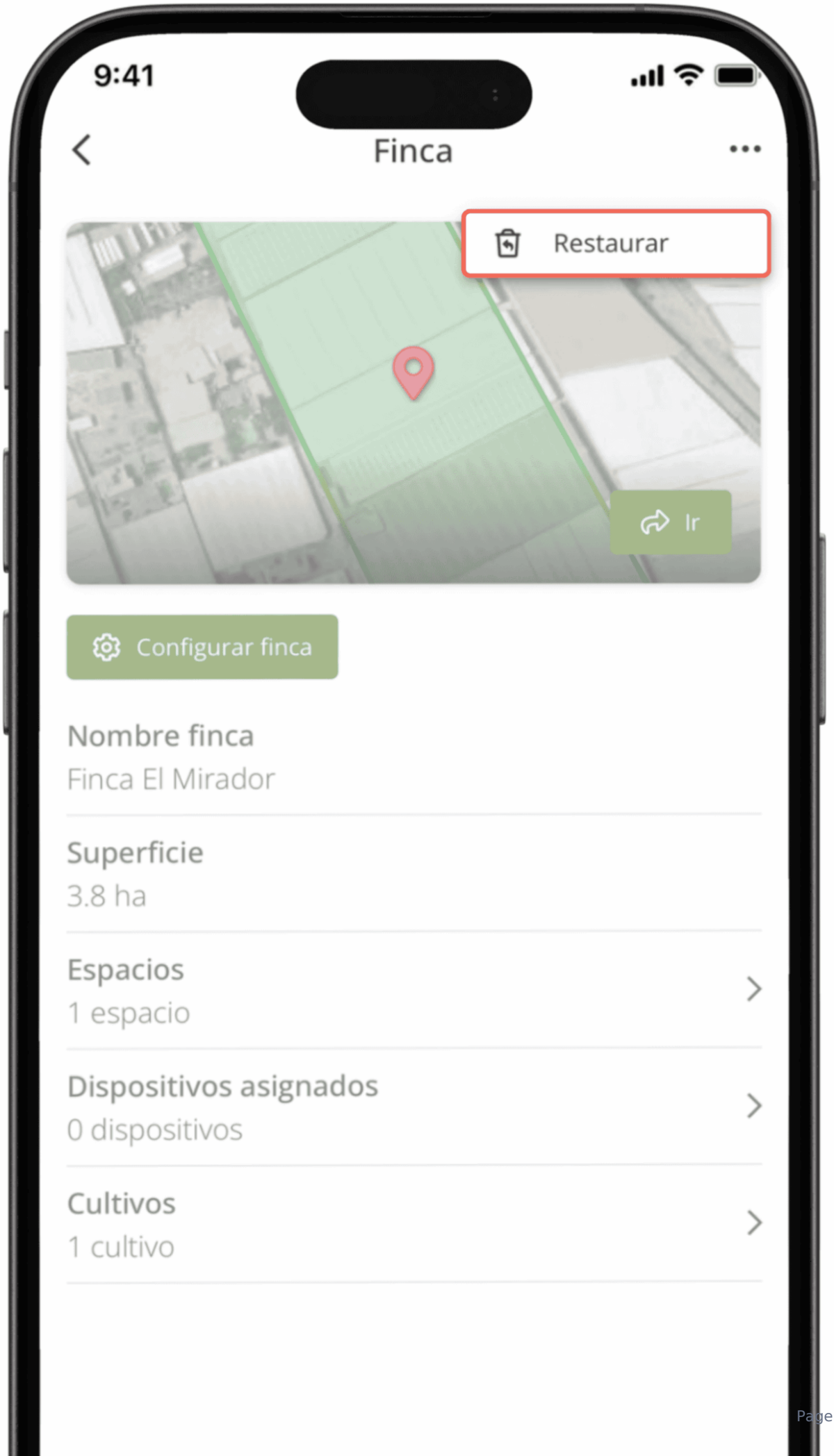
9:41
Finca
Restaurar
Ir
Configurar finca
Nombre finca
Finca El Mirador
Superficie
3.8 ha
Espacios
1 espacio
Dispositivos asignados
0 dispositivos
Cultivos
1 cultivo

- Aparecerá una ventana con el mensaje “¿Quieres restaurar la finca?”.
- Pulsa **Aceptar** para completar el proceso.


9:41
Finca
Ir
Configurar finca
Nombre finca
Finca El Mirador
Superfici
3.8 ha
¿Quieres restaurar la finca?
Cancelar
Aceptar
Espacios
1 espacio
Dispositivos asignados
0 dispositivos
Cultivos
1 cultivo

4. Confirma la acción ✔

- La finca volverá al listado de **Activas** y verás el mensaje “Finca restaurada correctamente”.

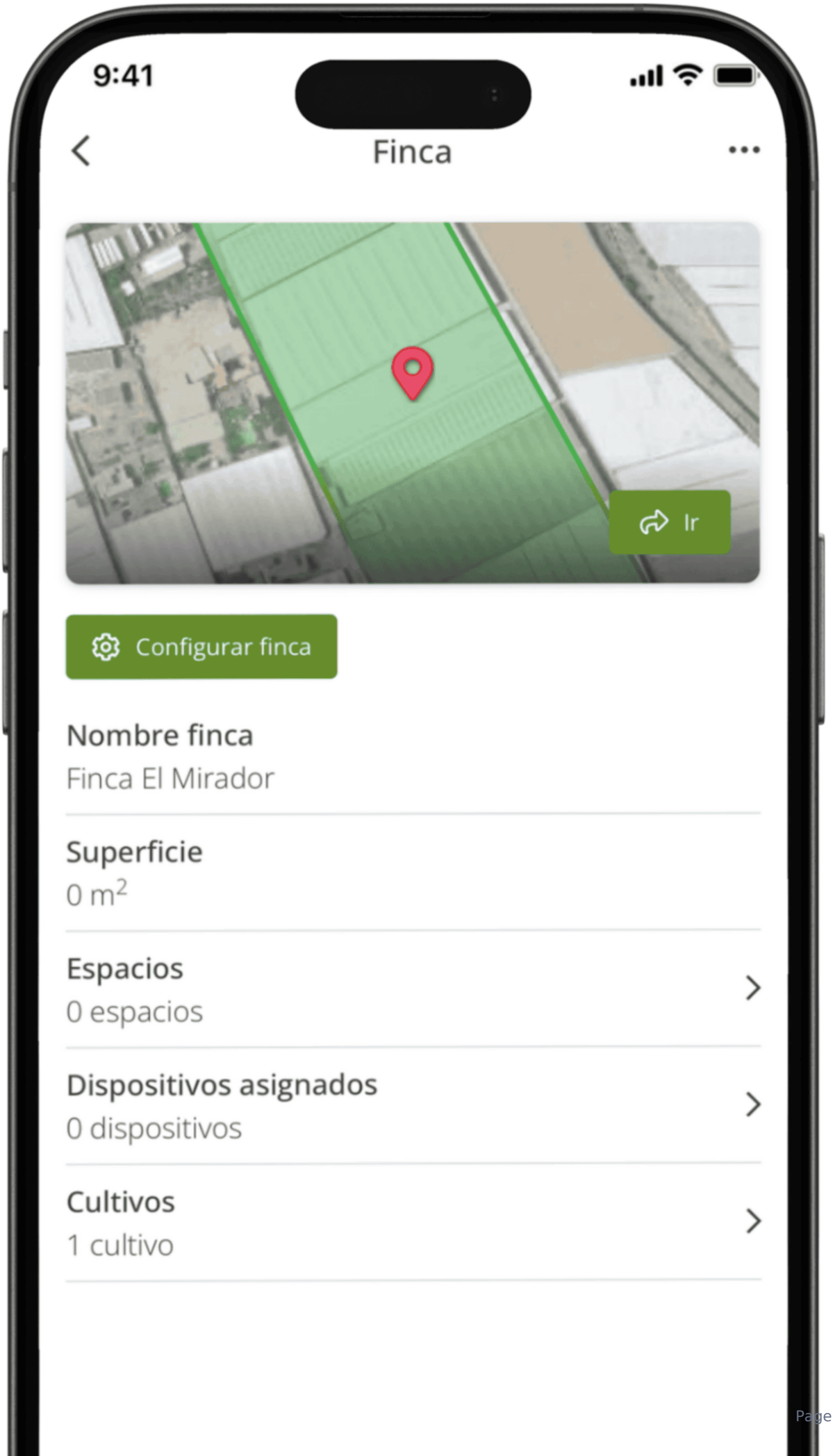
9:41
Finca
Ir
Configurar finca
Nombre finca
Finca El Mirador
Superficie
0 m²
Espacios
0 espacios
Dispositivos asignados
0 dispositivos
Cultivos
1 cultivo

Desde la aplicación web

Añadir una finca desde un polígono del SIGPAC

Hay **dos maneras** de dar de alta una finca, y la app te las ofrece nada más empezar. Esta es la **rápida**: si tu parcela ya está en el SIGPAC, en vez de dibujar el contorno a mano eliges el recinto que ya existe y **la superficie te sale calculada sola**. Si prefieres trazarla tú, lo tienes en el apartado siguiente.

1. Entra en Fincas y elige el método

En el menú lateral, dentro de **Ikos Notes**, entra en **Fincas**. Arriba a la derecha, el botón verde **+ Nuevo** abre el aviso **Añadir finca**. Pulsa **Añadir polígonos (Sigpac)**.

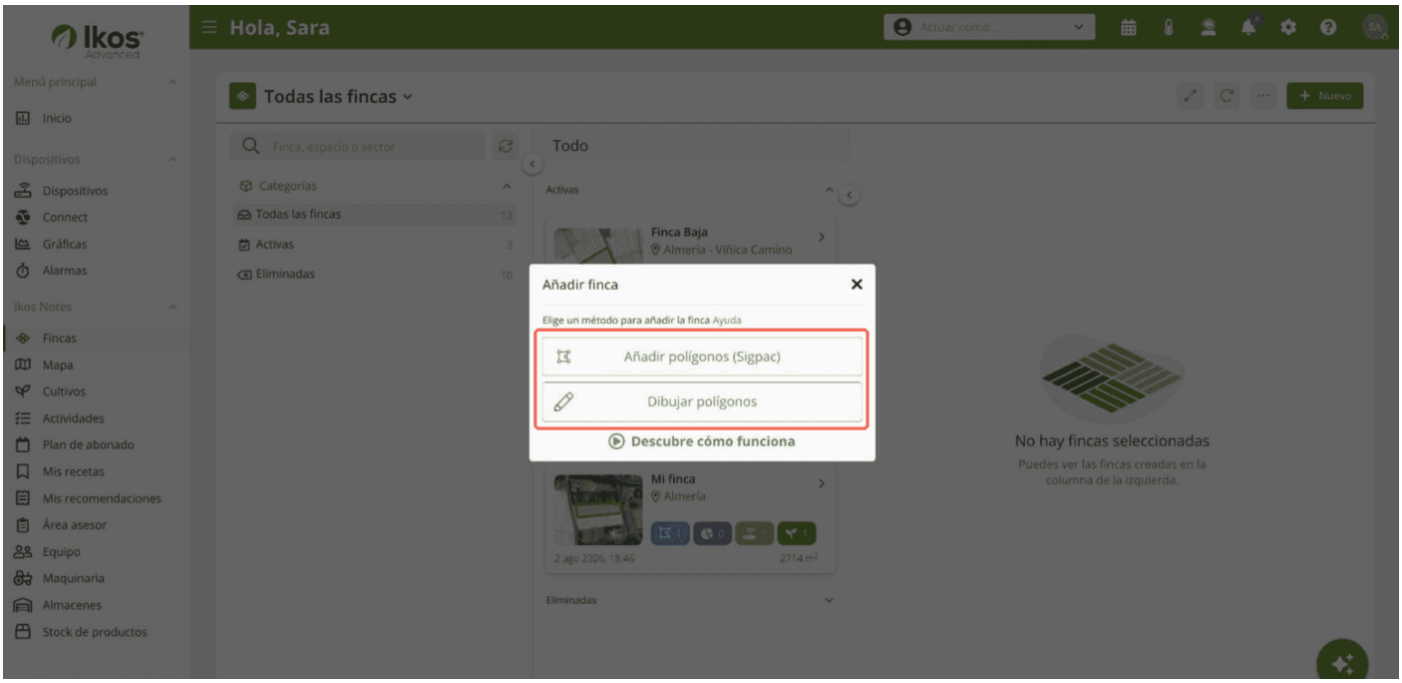

2. Busca tu parcela en el mapa

Se abre **Configurar nueva finca** con el mapa y **todos los recintos del SIGPAC dibujados en magenta**. Arriba tienes el buscador de dirección o coordenadas, y a un lado las herramientas del mapa: tipo de mapa, capas, dibujo a mano y ocultar los recintos.

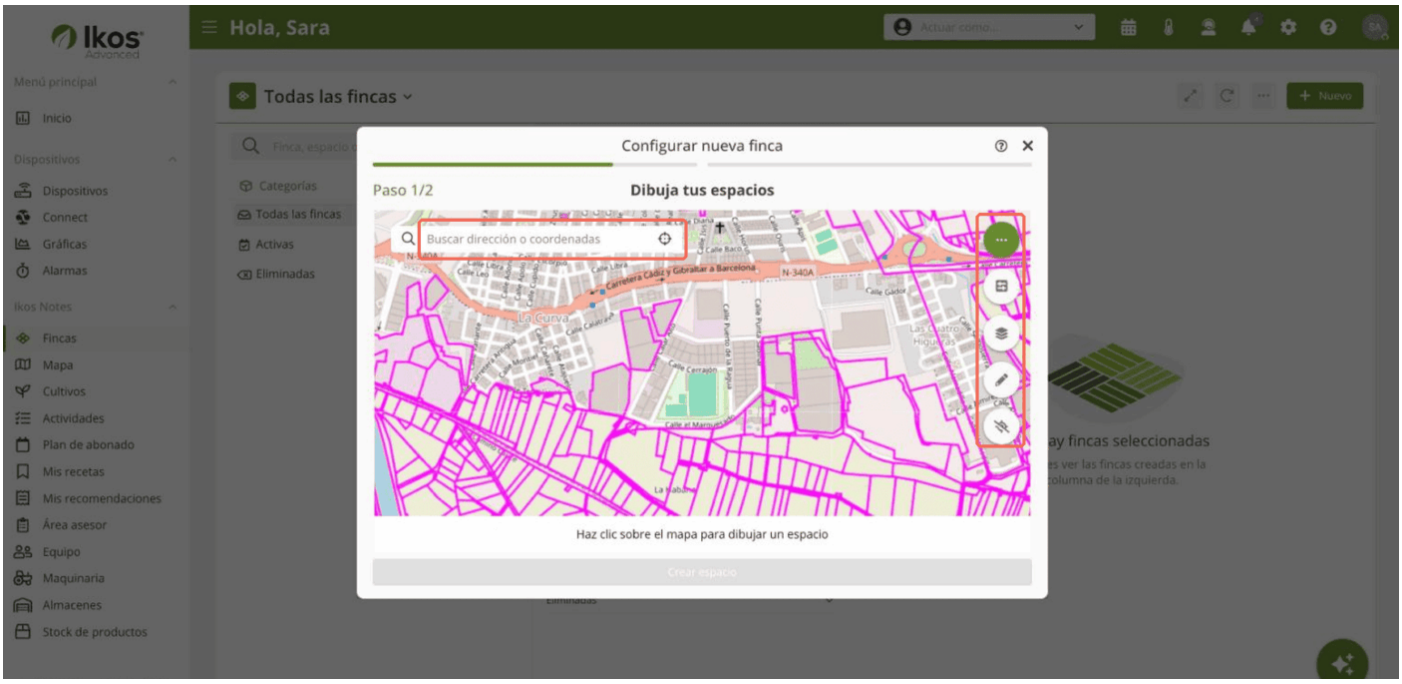

3. Pulsa dentro del recinto que sea tuyo

Al pulsar dentro del polígono **se pinta en verde**. Aparece un botón para **deshacer**, por si te has equivocado de recinto, y se activa **Crear espacio**.

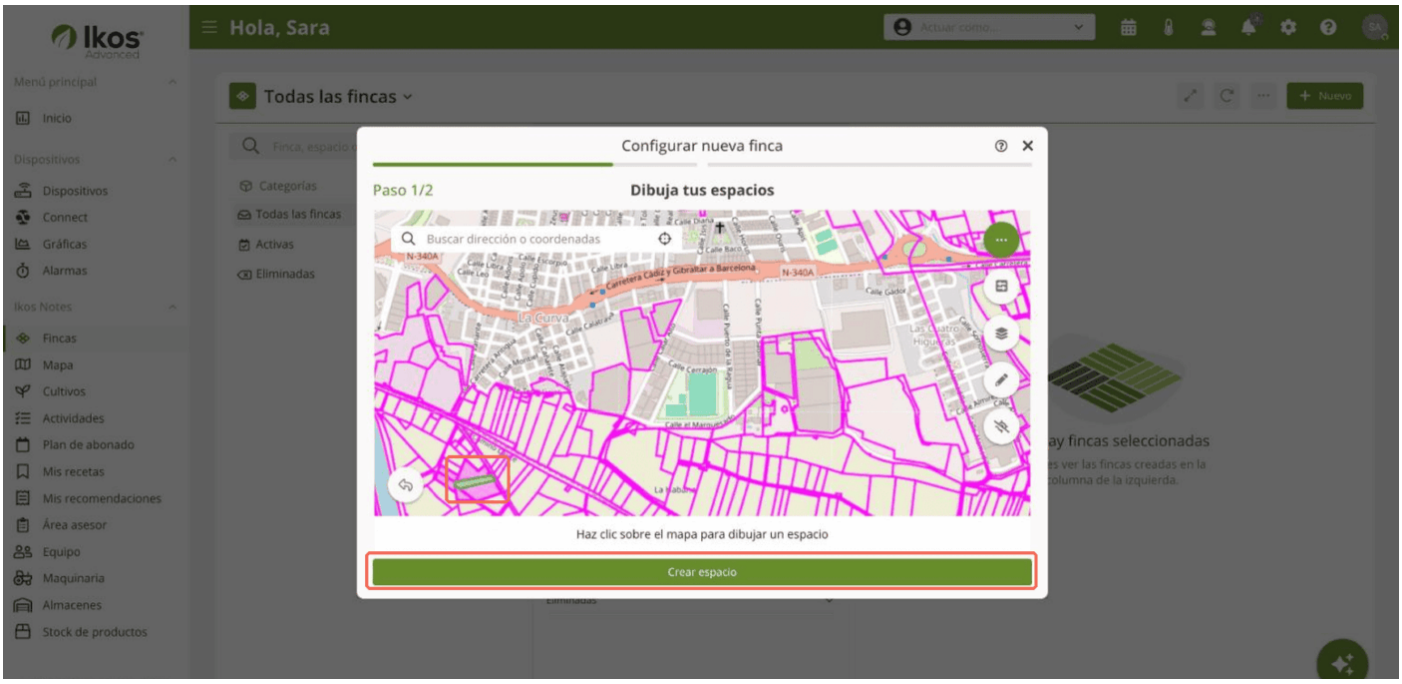

Puedes marcar varios recintos seguidos antes de pulsar Crear espacio. No se crea un espacio por cada uno: la app los junta en **un solo espacio** y **suma las superficies**. En el

ejemplo, dos recintos contiguos de 1.329 y 1.750 m² dan un único espacio de **3.079 m²**. Es la manera de dar de alta una parcela que en el SIGPAC está partida en varios recintos.

4. Ponle nombre al espacio

Se abre **Detalles del espacio**, y aquí está la ventaja: **la superficie viene ya calculada** a partir del polígono que has elegido. Tú solo pones el **nombre**. Debajo puedes **asignar dispositivos** de los que ya tengas dados de alta, o crear uno nuevo con **Añadir nuevo dispositivo**.

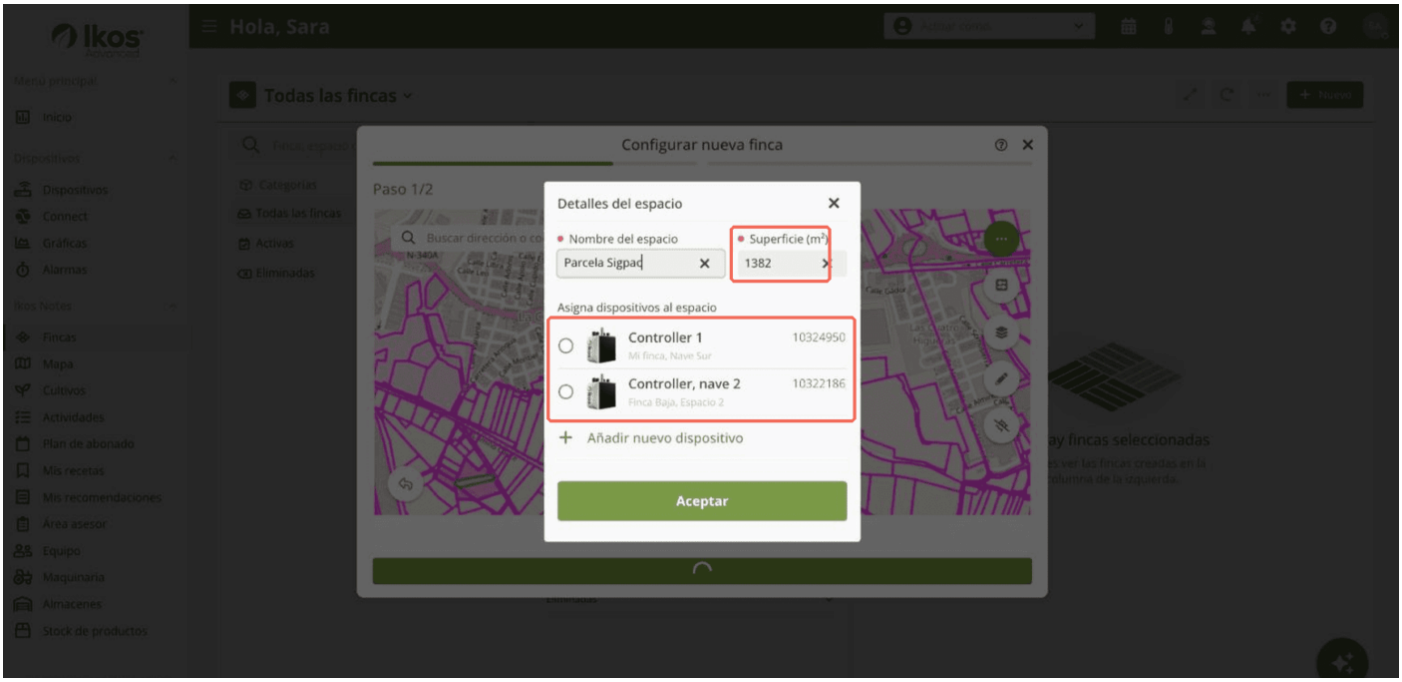

5. Sectores, si los necesitas ✂

Al aceptar, la app te ofrece **dibujar sectores dentro del espacio**. Si no te hacen falta, pulsa **Ahora no**.

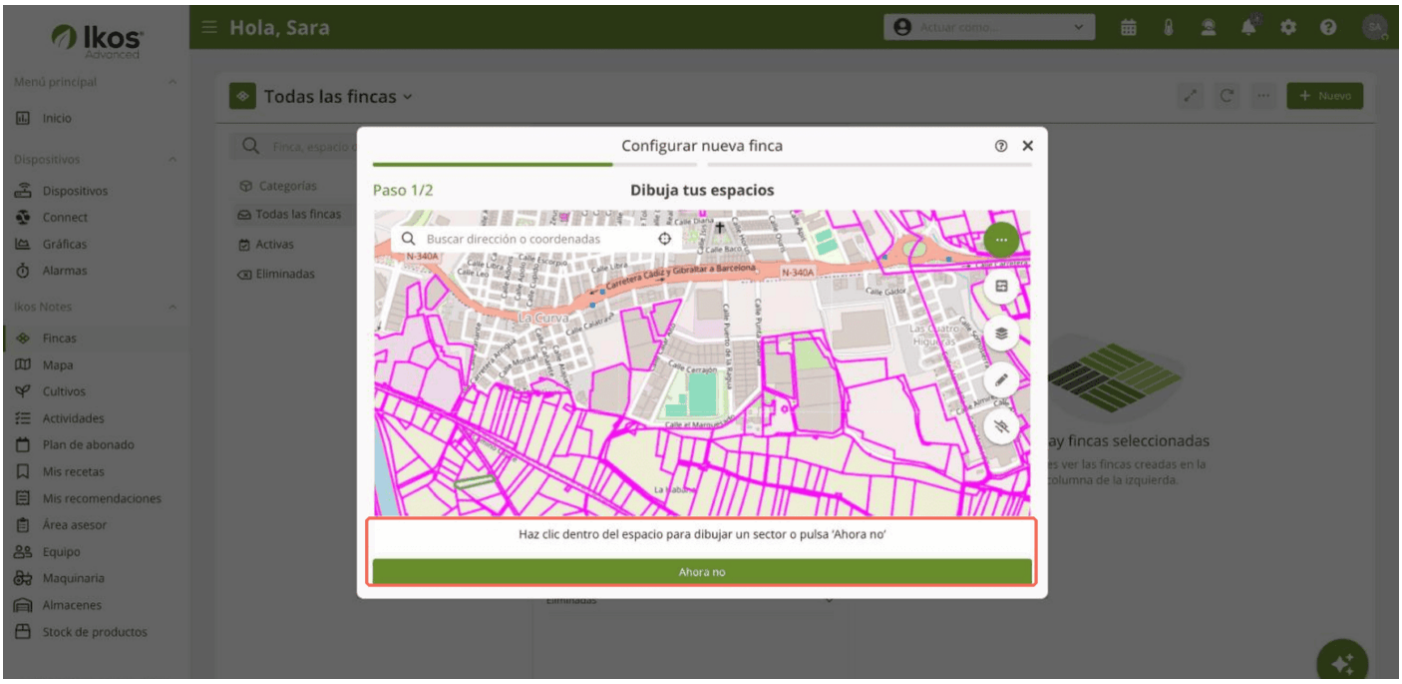

6. Añade más espacios o termina

Puedes seguir pulsando recintos para sumar más espacios a la misma finca. Cuando lo tengas, pulsa **Finalizar**.

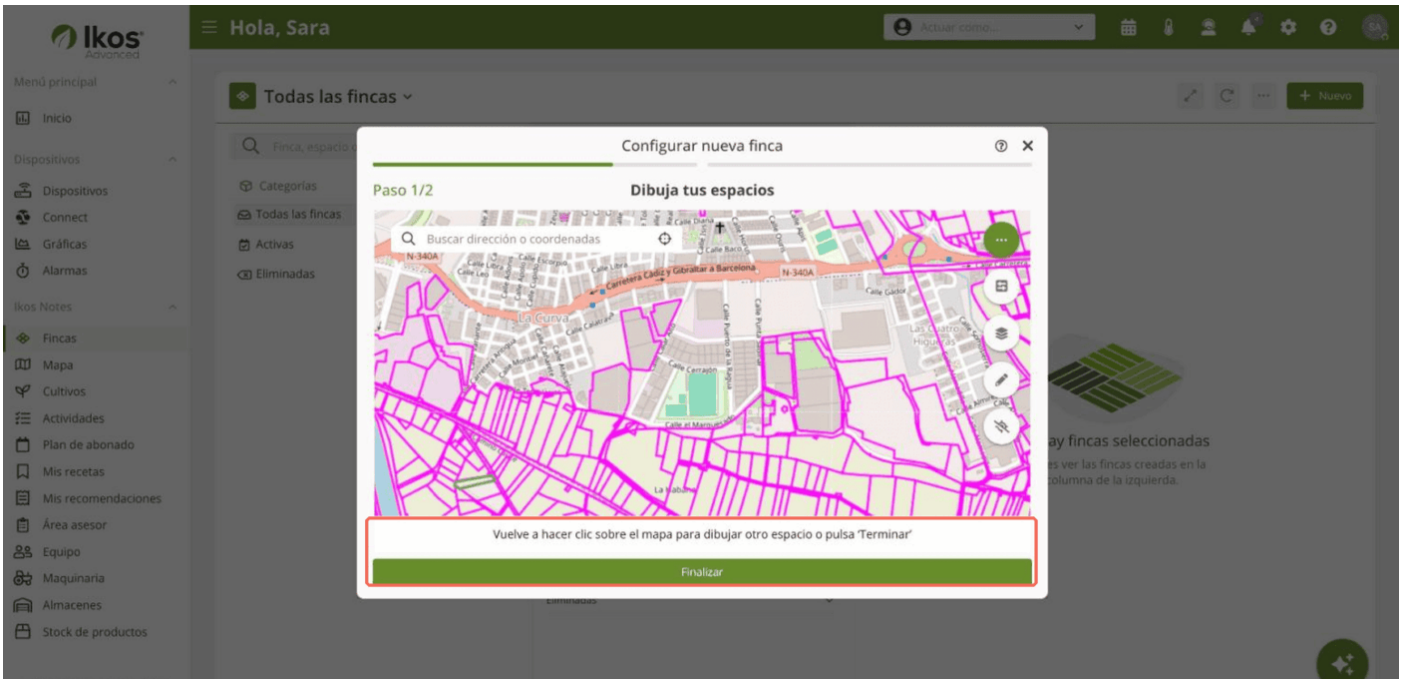

7. Ponle nombre a la finca

La última pantalla es **Detalles de la finca**, donde escribes su nombre.

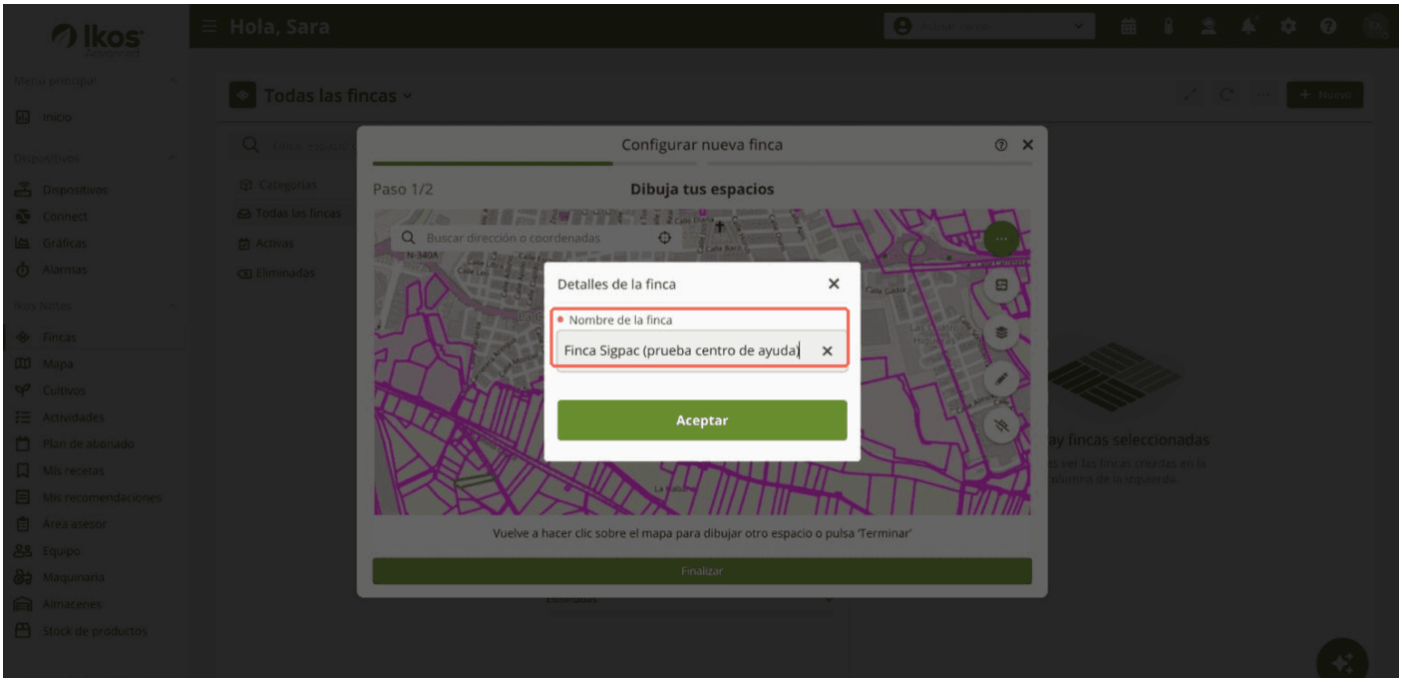

8. Listo

La app confirma con **Finca añadida con éxito** y te deja **Añadir otra** o **Finalizar**.

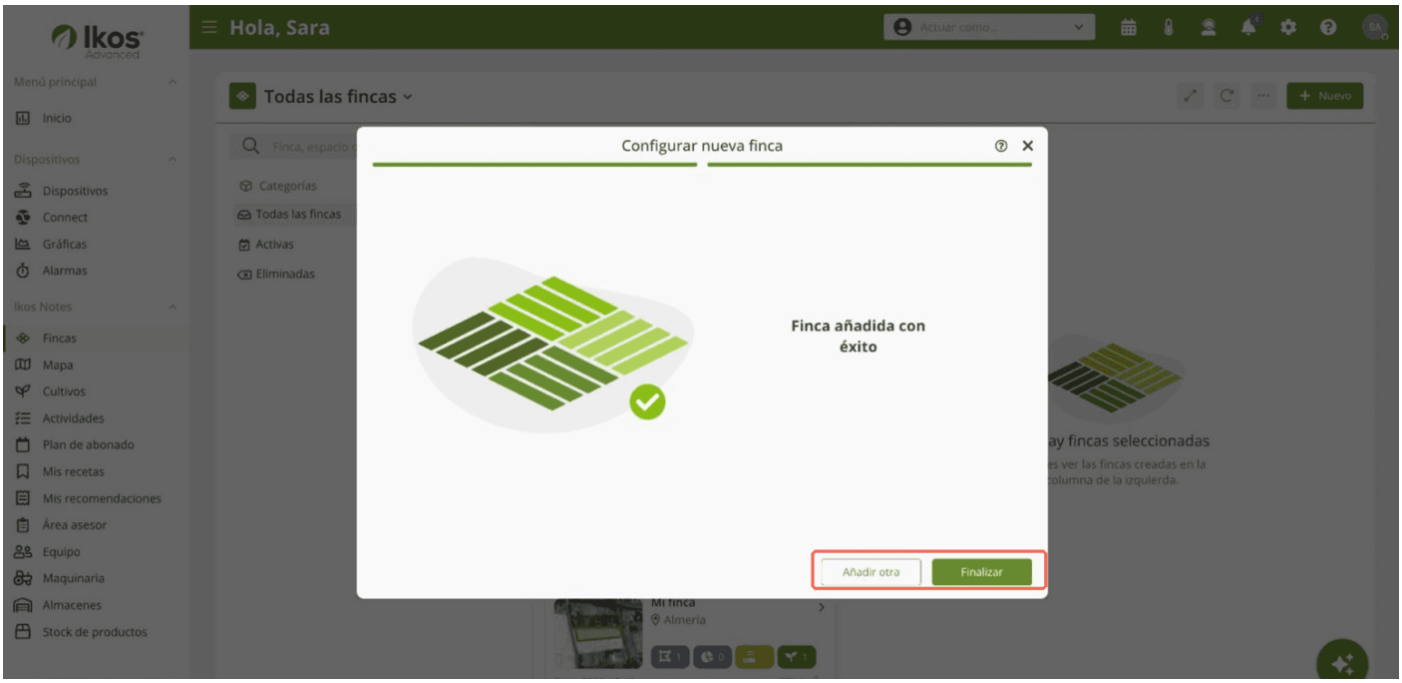

9. Y ya la tienes

La finca aparece en el listado con su superficie y sus contadores de espacios, sectores, dispositivos y cultivos.

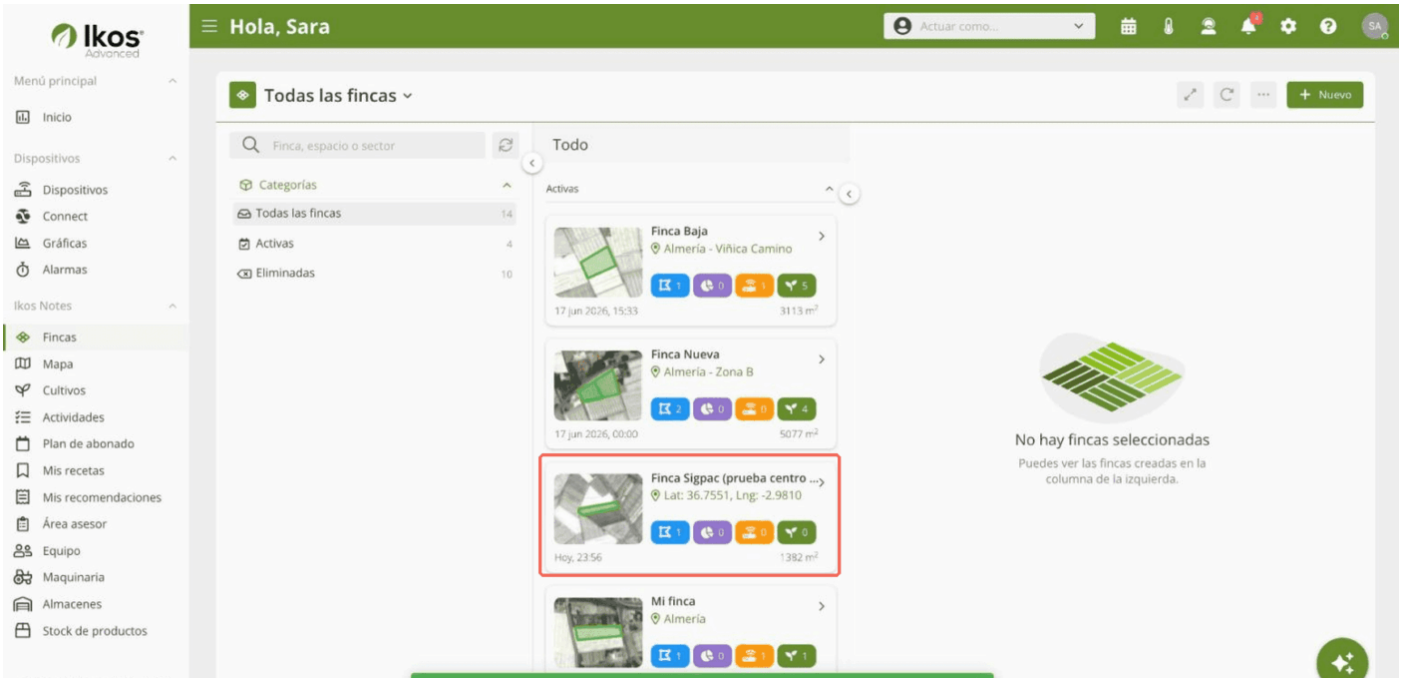

Añadir una finca dibujando el contorno

Si necesitas registrar una finca, puedes hacerlo fácilmente desde la sección de **Fincas**. Sigue estos pasos para configurarla correctamente.

Embedded media: https://media.ikosadvanced.com/videos/fincas/pc.mp4

1. Accede a fincas

- Abre la app de **Ikos** y accede a la sección de **Fincas** desde el menú lateral.

Menú lateral >> Fincas

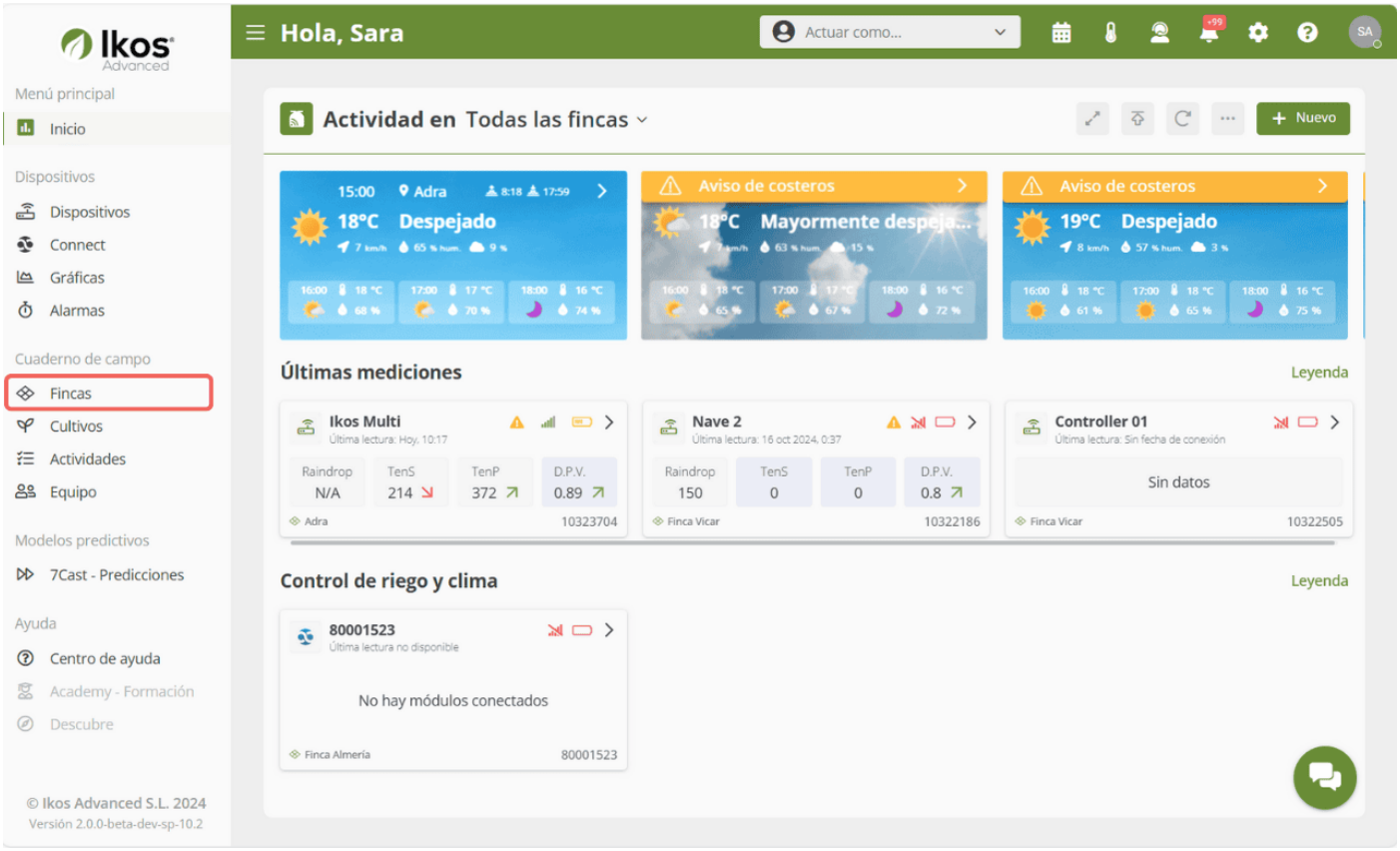

2. Añadir una nueva finca

- Si aún no tienes ninguna finca registrada, aparecerá un mensaje indicando que no hay fincas creadas. Pulsa en **Añadir finca** o en el botón **+ Nuevo** en la parte superior derecha.

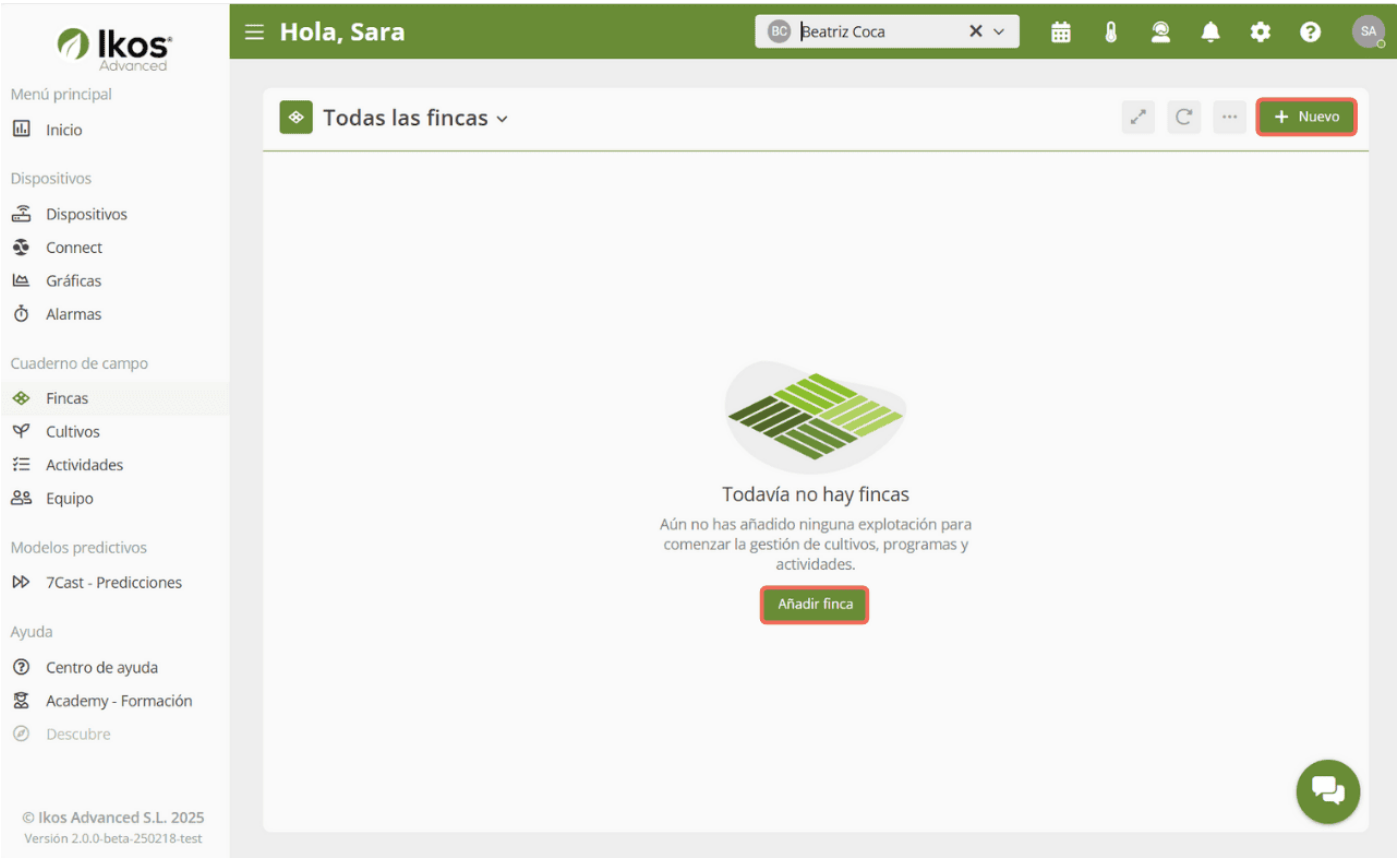

- Se abrirá el aviso **Añadir finca**, donde eliges el método:
  - **Añadir polígonos (Sigpac)**: eliges el recinto que ya existe en el SIGPAC y la superficie se calcula sola .
  - **Dibujar polígonos**: trazas el contorno de la finca a mano sobre el mapa .
- Selecciona **Dibujar polígonos** para continuar con la configuración manual.

3. Establecer la ubicación

- Si es la primera vez que accedes, la app te pedirá permiso para usar tu ubicación. Pulsa en **"Permitir"** para que el mapa funcione correctamente.

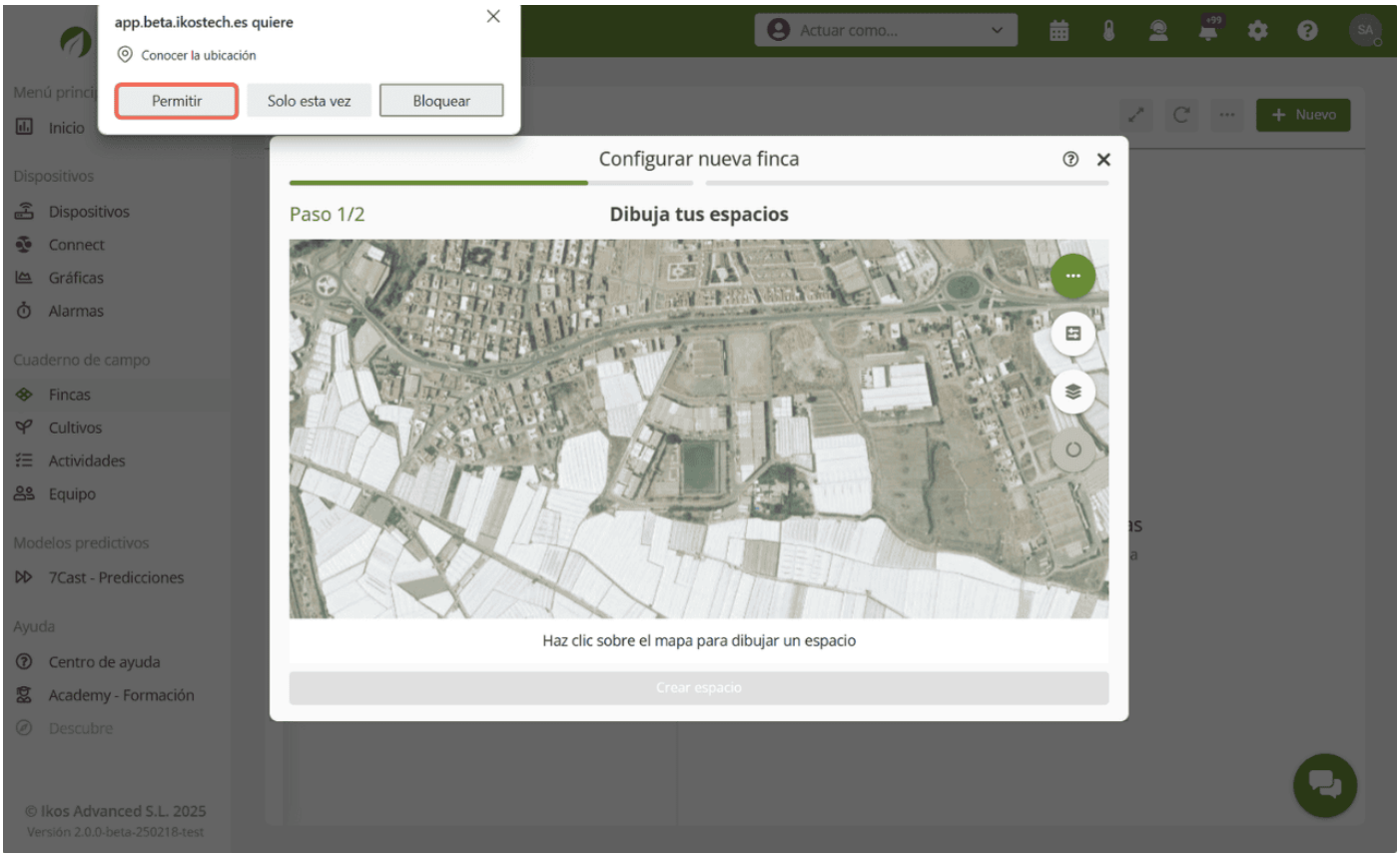

4. Definir espacios y sectores

- Localiza tu finca en el mapa. Toca sobre ella para colocar los puntos que marcarán sus límites y asegúrate de formar un **área cerrada** conectando los puntos correctamente.

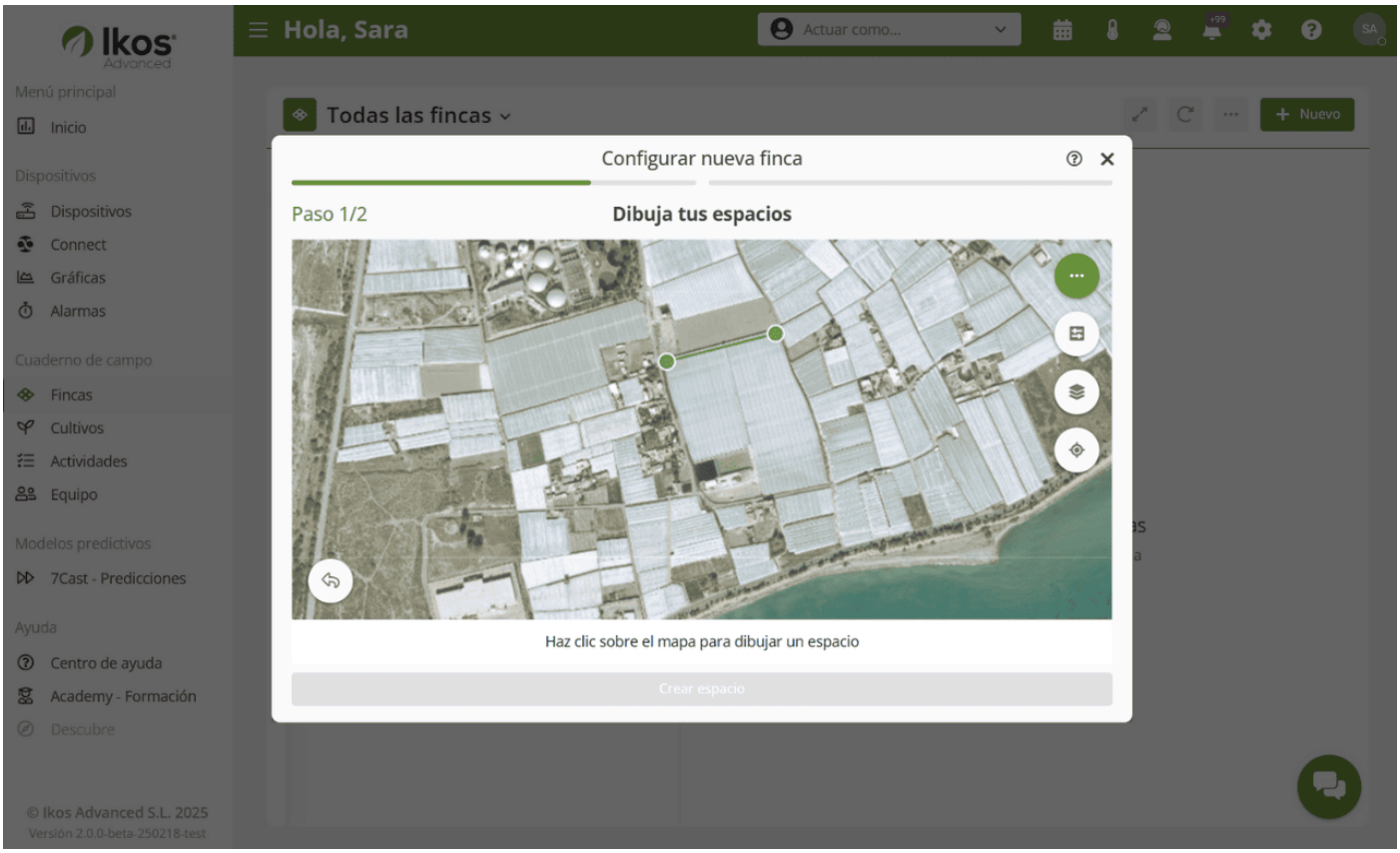

- Si te equivocas, usa el botón **"Atrás"** para corregirlo . Cuando termines, pulsa en **"Crear espacio"** .

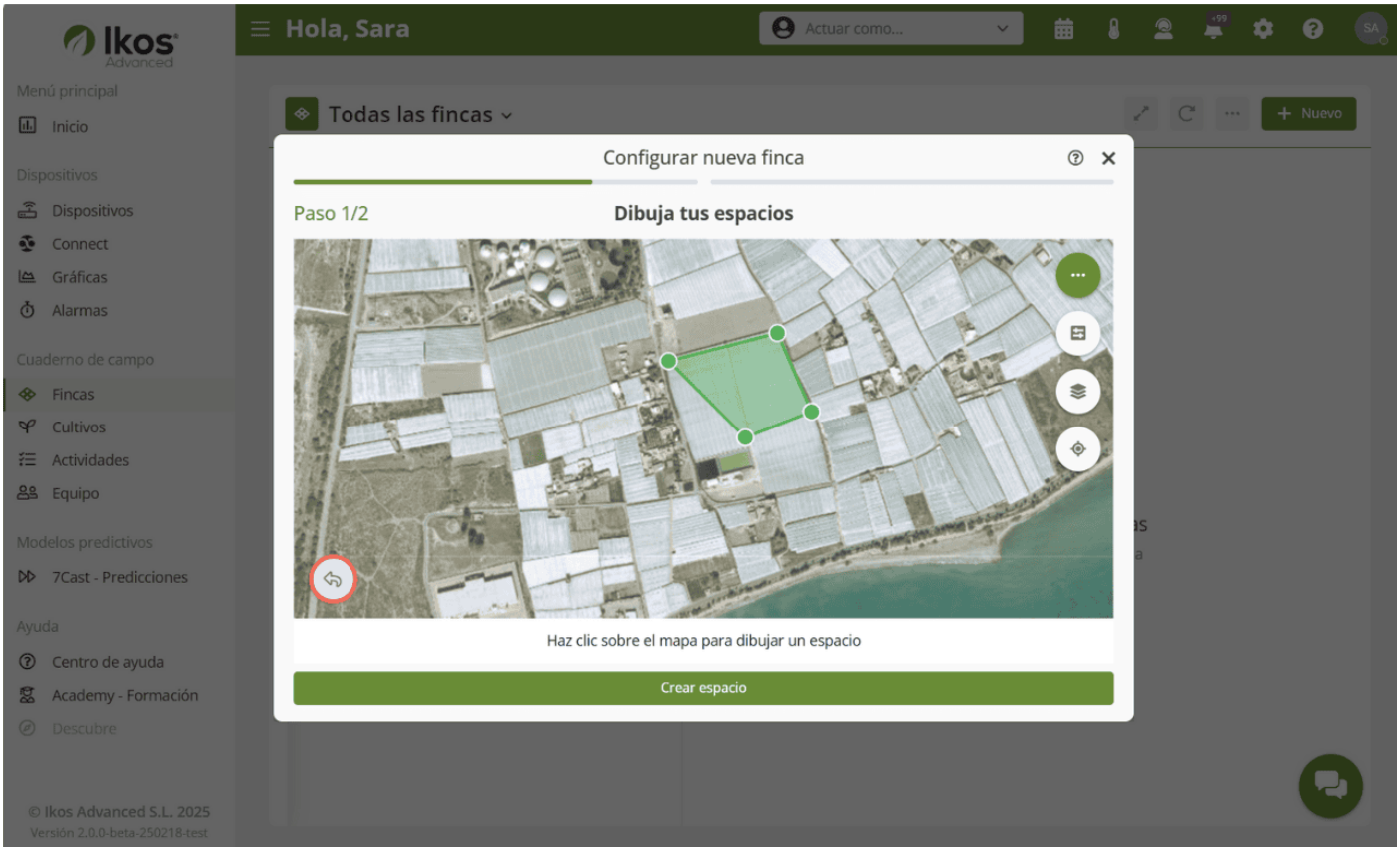

Qué pasa si el sector se sale del espacio: Al trazar el sector dentro de un espacio, todos los puntos que definen su forma deben quedar completamente dentro del contorno del espacio. Si alguno se sale, aparecerá un mensaje de error y no podrás guardar. Asegúrate de que el polígono del sector esté totalmente contenido dentro del área del espacio para evitar errores





- Escribe un **nombre para el espacio**, por ejemplo, **"Nave este"**, y pulsa **Aceptar** ✍.

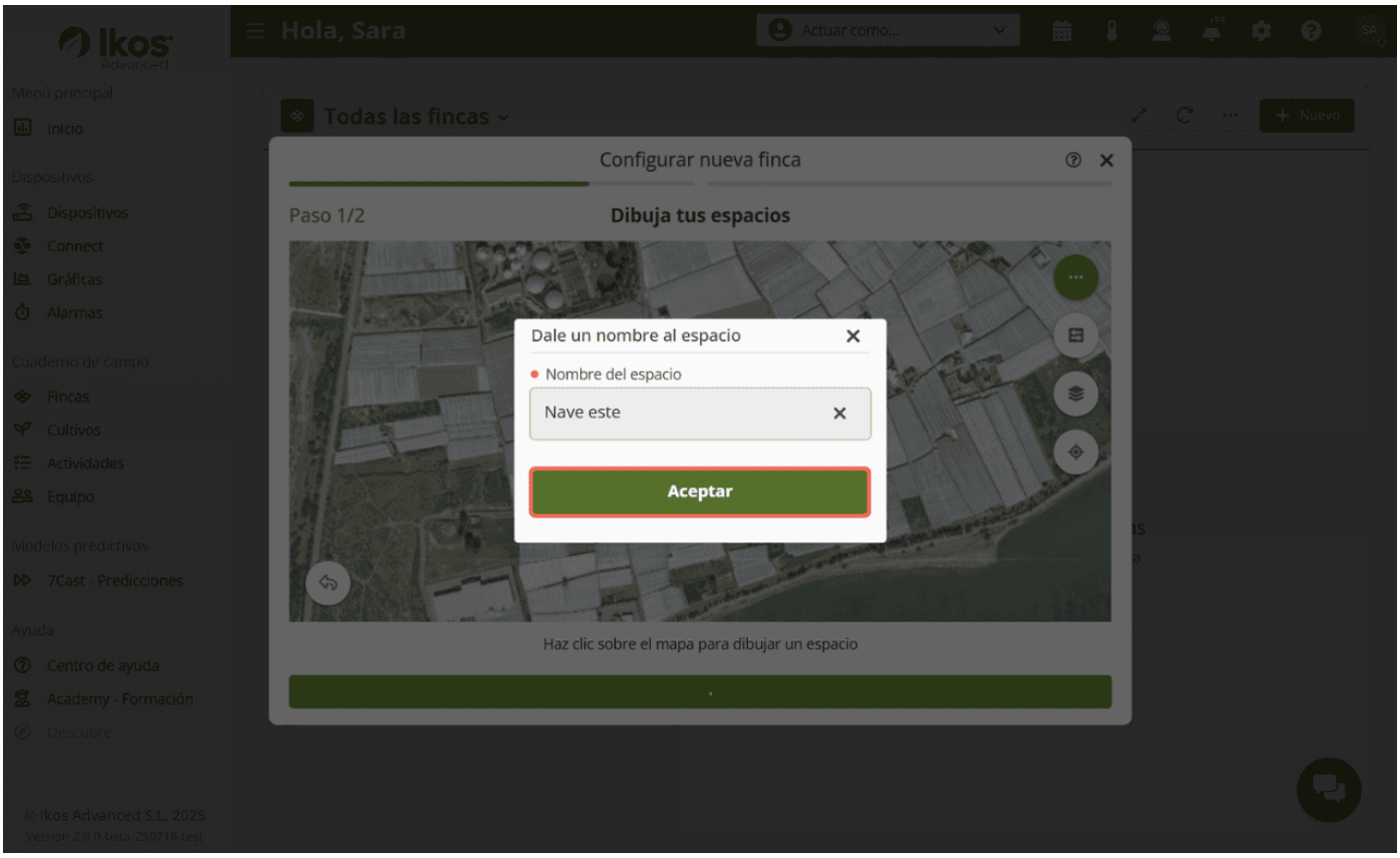

- Si **no necesitas sectores**, toca en **"Ahora no"** para continuar. Si **quieres dividir el espacio en sectores**, toca dentro del espacio creado, dibuja el sector colocando los puntos de la misma manera y pulsa en **"Crear sector"** para asignarle un nombre .

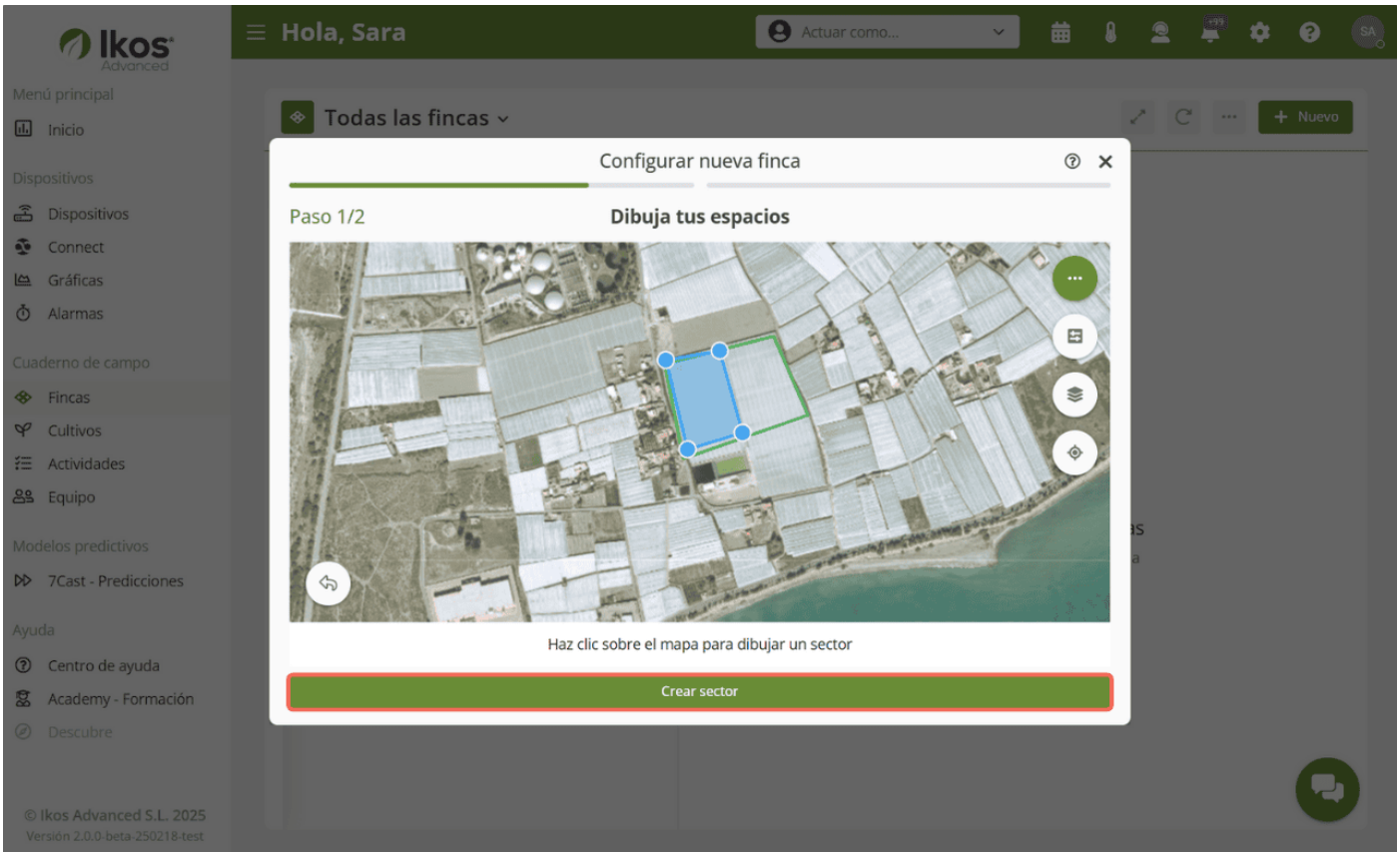

- Si necesitas agregar más espacios, repite el proceso tocando en el mapa para empezar un nuevo dibujo. Cuando termines, pulsa en **"Terminar"** .

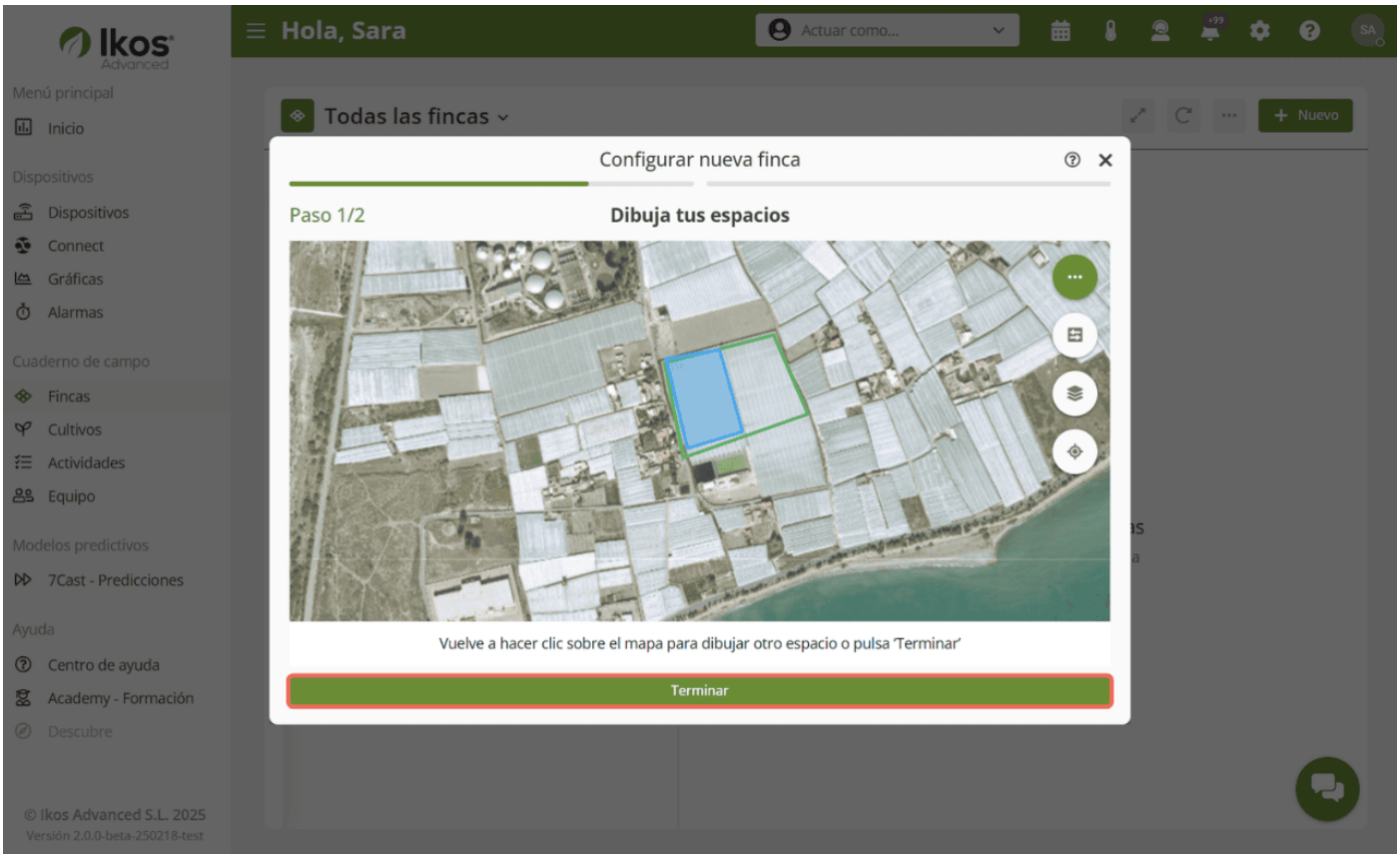

5. Finalizar configuración

La app te pedirá que **asignes un nombre a la finca**. Escribe el nombre (ejemplo: **"Finca Los Olivos"**) y pulsa **Aceptar** .

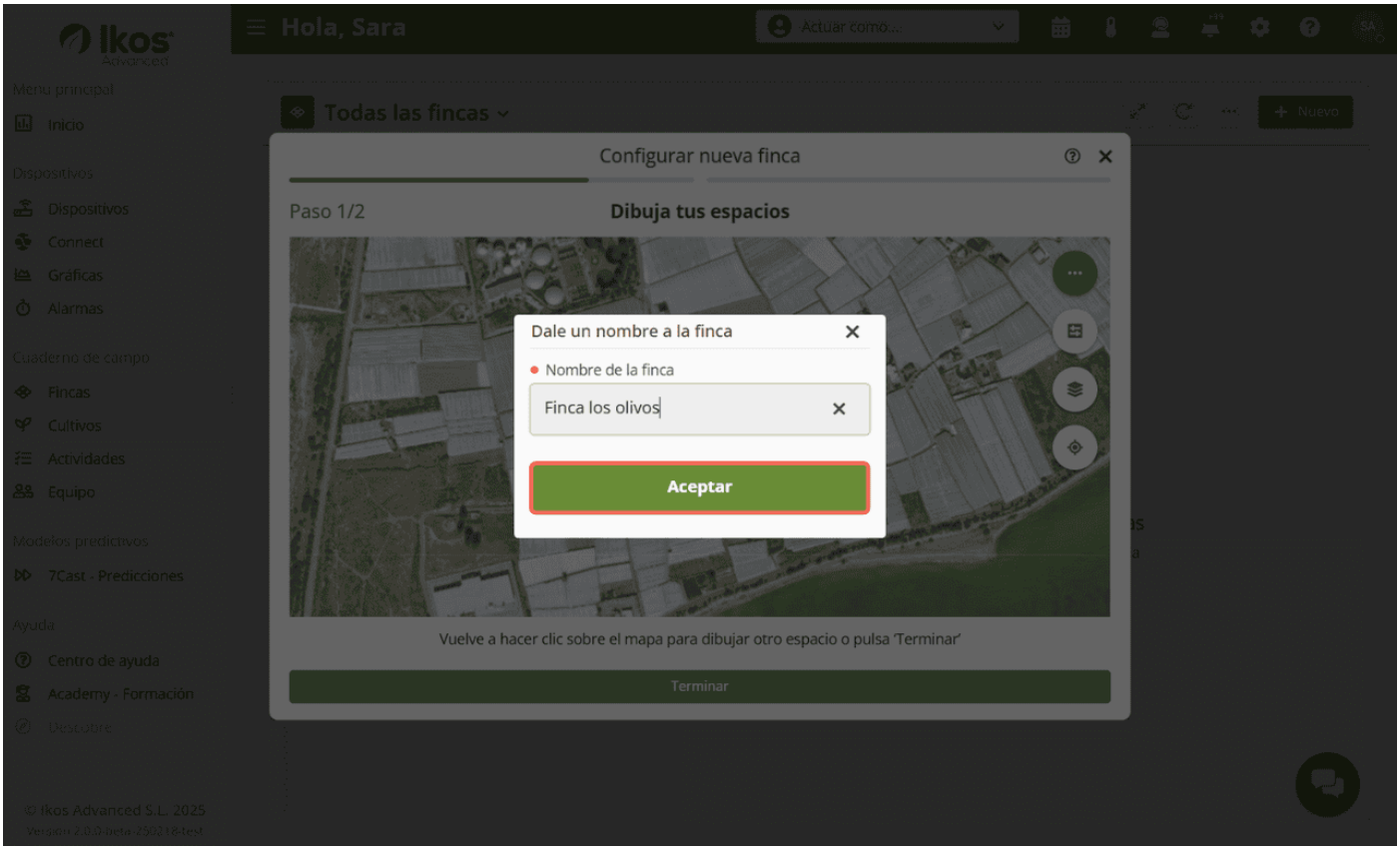

Aparecerá un mensaje de confirmación: **"Finca añadida con éxito"** . Ahora puedes **añadir otra finca** o **volver al listado de fincas** .

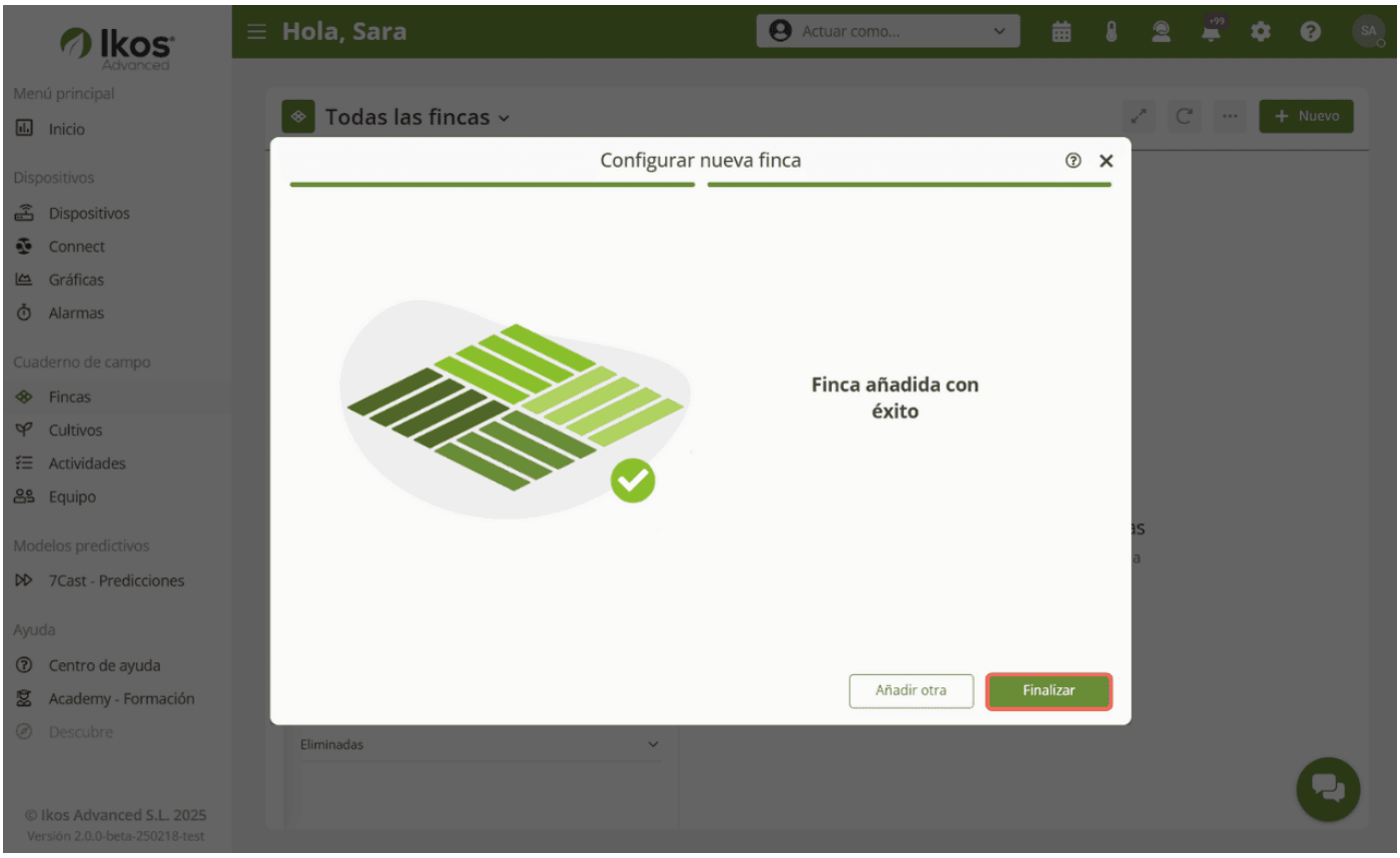
Ikos
Advanced
Hola, Sara
Actuar como...
Menú principal
Inicio
Dispositivos
Dispositivos
Connect
Gráficas
Alarmas
Cuaderno de campo
Fincas
Cultivos
Actividades
Equipo
Modelos predictivos
7Cast - Predicciones
Ayuda
Centro de ayuda
Academy - Formación
Descubre
© Ikos Advanced S.L. 2025
Versión 2.0.0-beta-250218-test
Todas las fincas
Nuevo
Configurar nueva finca
Finca añadida con éxito
Añadir otra
Finalizar
Eliminadas

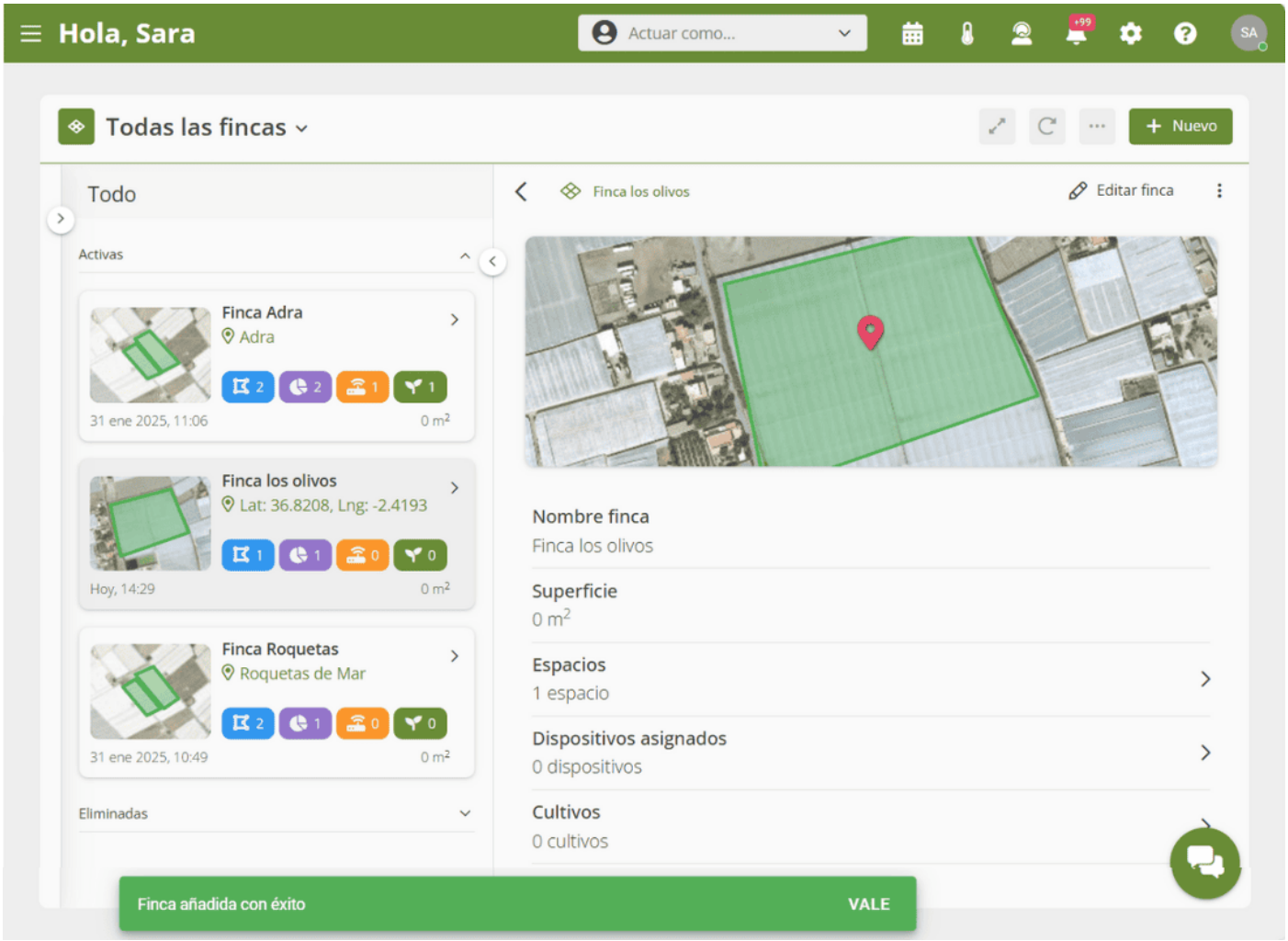

Tu finca ya está lista para gestionar desde la app de **Ikos**. ¡Explora todas las herramientas que tienes disponibles y empieza a trabajar de manera más eficiente!

✏ Editar los datos de una finca

1. Accede al menú "Fincas"

Desde el **menú lateral** selecciona "**Fincas**".

Menú >> Fincas



2. Selecciona una finca

- Esto te llevará a una lista con todas tus fincas registradas, organizadas por nombre y ubicación.
- Verás todas tus fincas organizadas en categorías como "**Activas**", "**Eliminadas**" y por **campañas específicas.** ¡Todo bien ordenado para que encuentres lo que buscas fácilmente!
- En la columna central, haz clic en la finca que quieres gestionar. Los detalles aparecerán en la columna derecha, donde podrás ver la ubicación, superficie, sectores y dispositivos asignados.

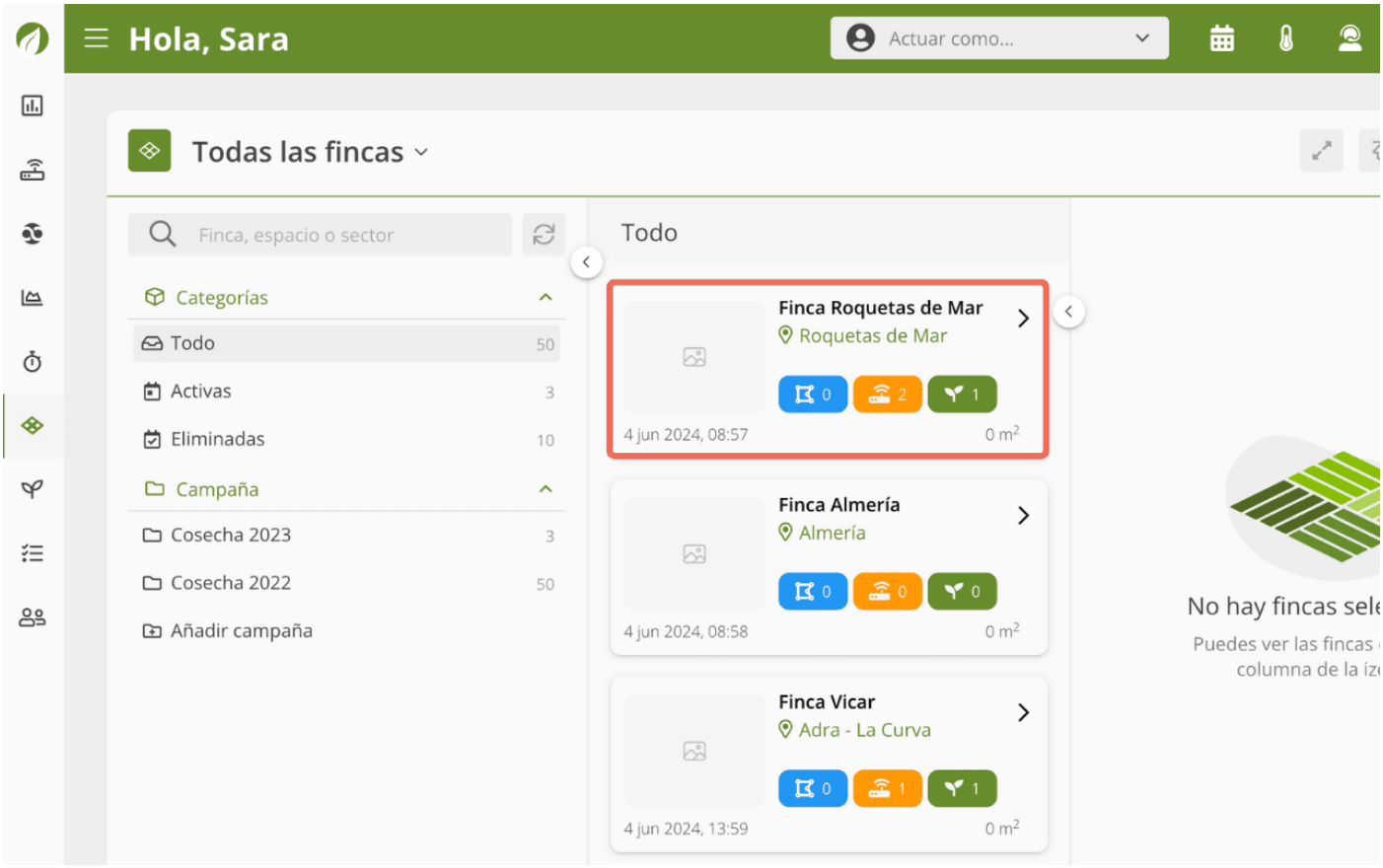

3. Selecciona "Configurar finca" ✏

- Se abrirá la vista con el detalle de tu finca donde verás información clave como la *superficie, espacios, sectores y dispositivos asignados*.
- Haz clic en **"Configurar finca"** en la parte superior derecha de los detalles de la finca.

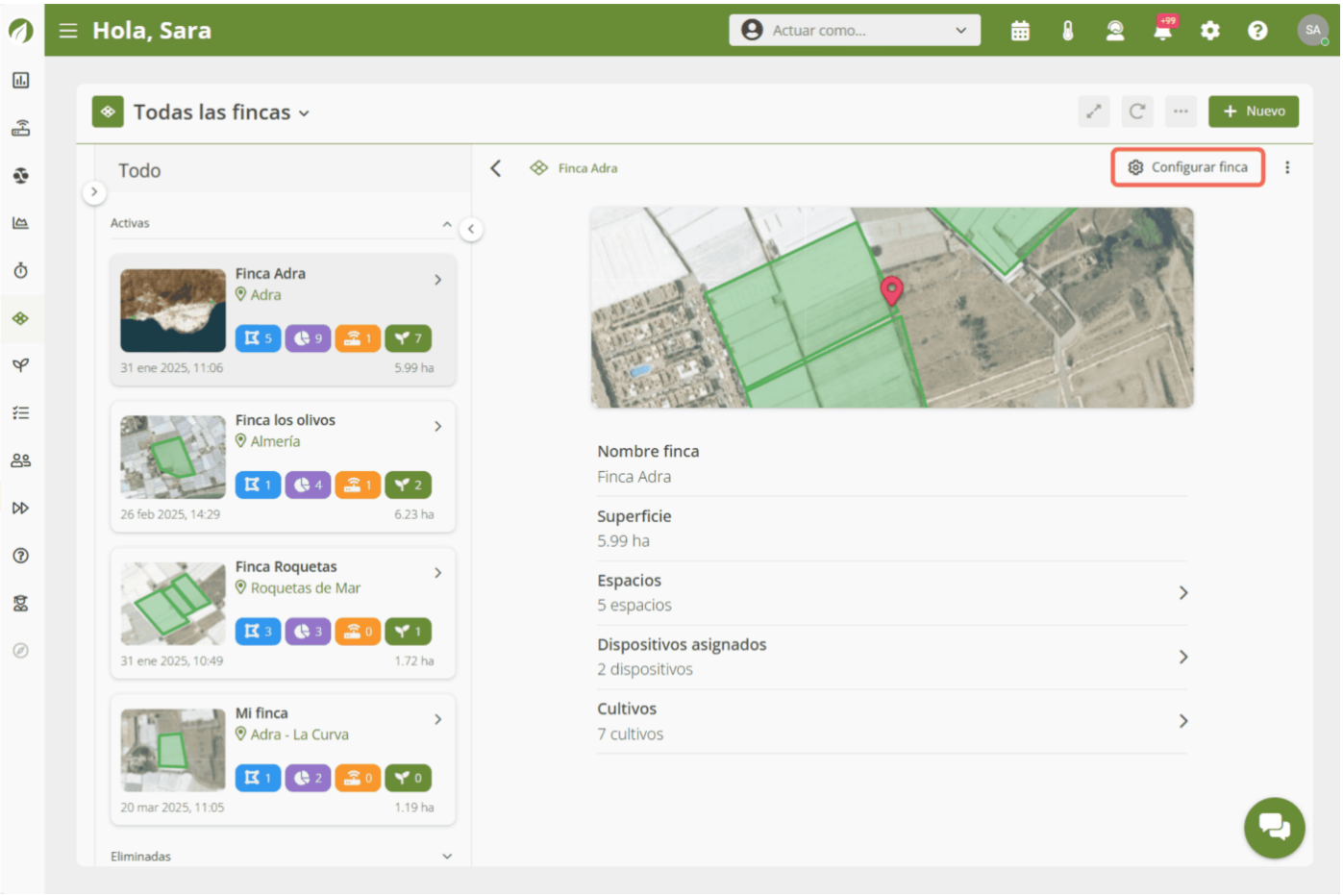

4. Dibuja tus espacios ✏

- Se abrirá el mapa para que dibujes nuevos espacios. **No podrás editar los existentes**, pero sí **añadir** otros **nuevos**.
- Selecciona el área en el mapa marcando los puntos que delimiten el espacio, y asegúrate de cerrar bien el contorno. Una vez definido, haz clic en **"Crear espacio"**

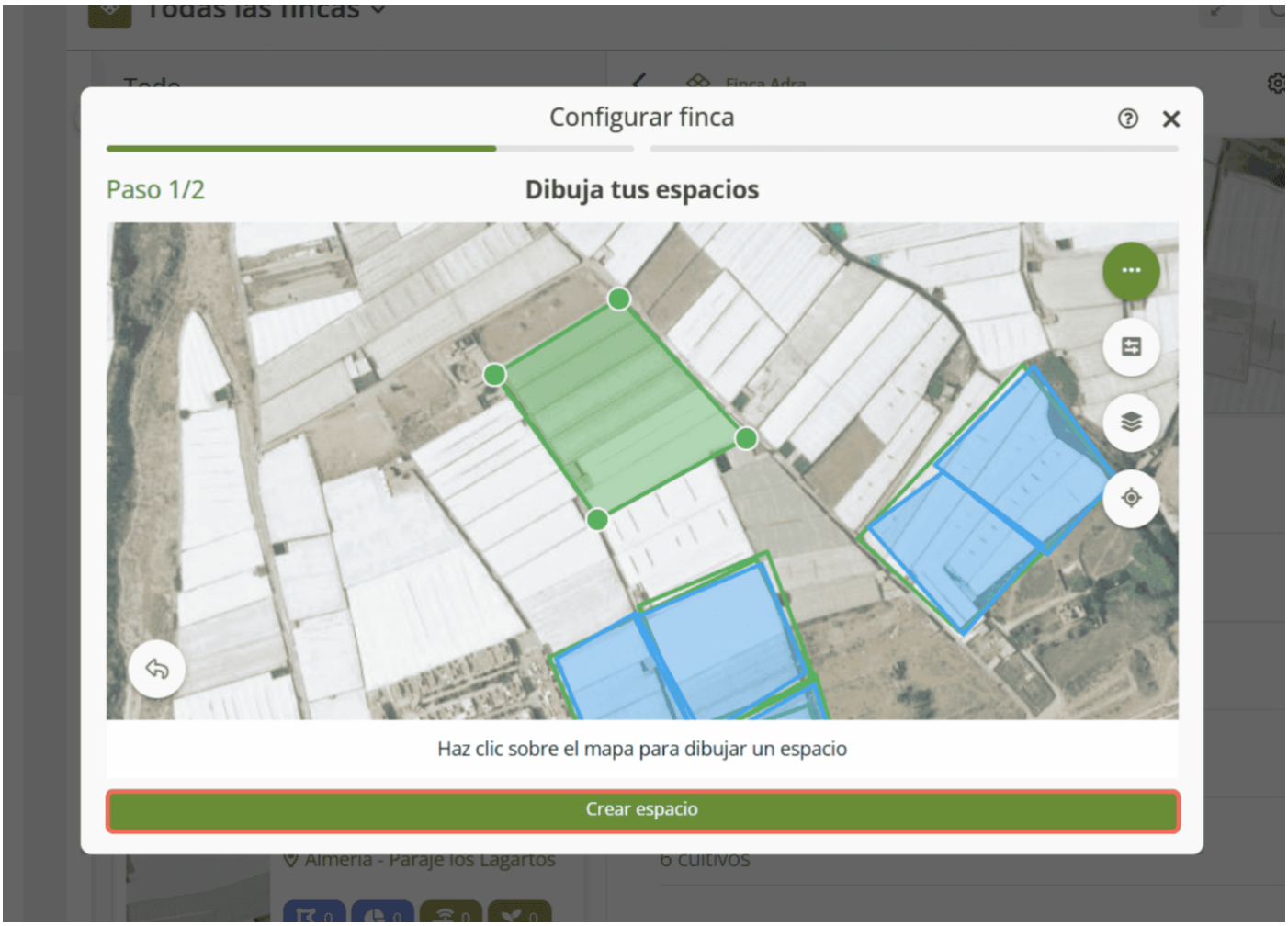

- Se abrirá una ventana para que introduzcas el nombre del espacio y, si lo deseas, asignes un dispositivo. Rellena los campos y selecciona **"Aceptar"**.

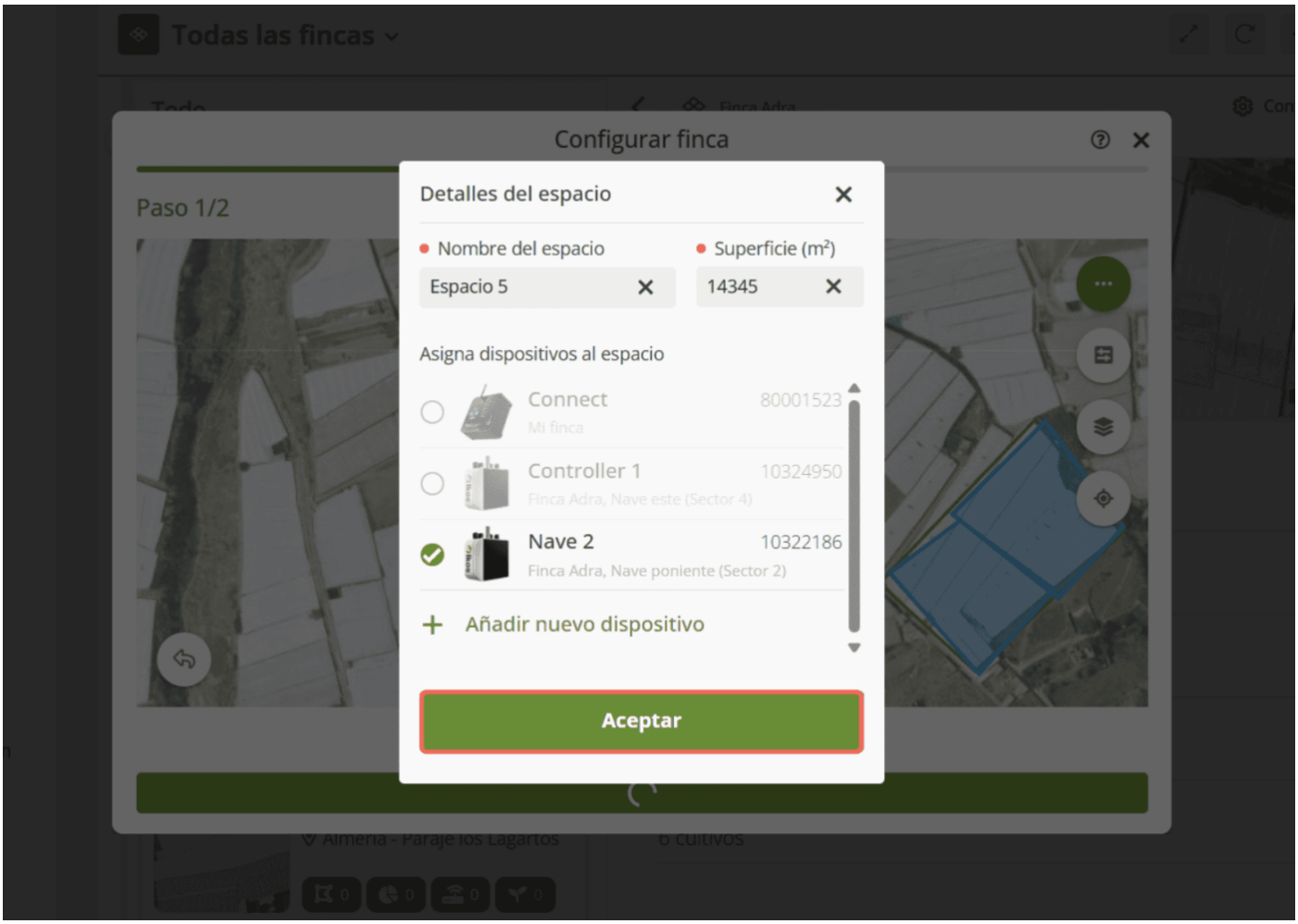

- A continuación, podrás decidir si quieres añadir sectores. Si no necesitas dividir el espacio, haz clic en **"Ahora no"**.
- Si decides hacerlo, pulsa dentro del espacio dibujado para delimitar el sector de la misma forma y selecciona **"Crear sector"**

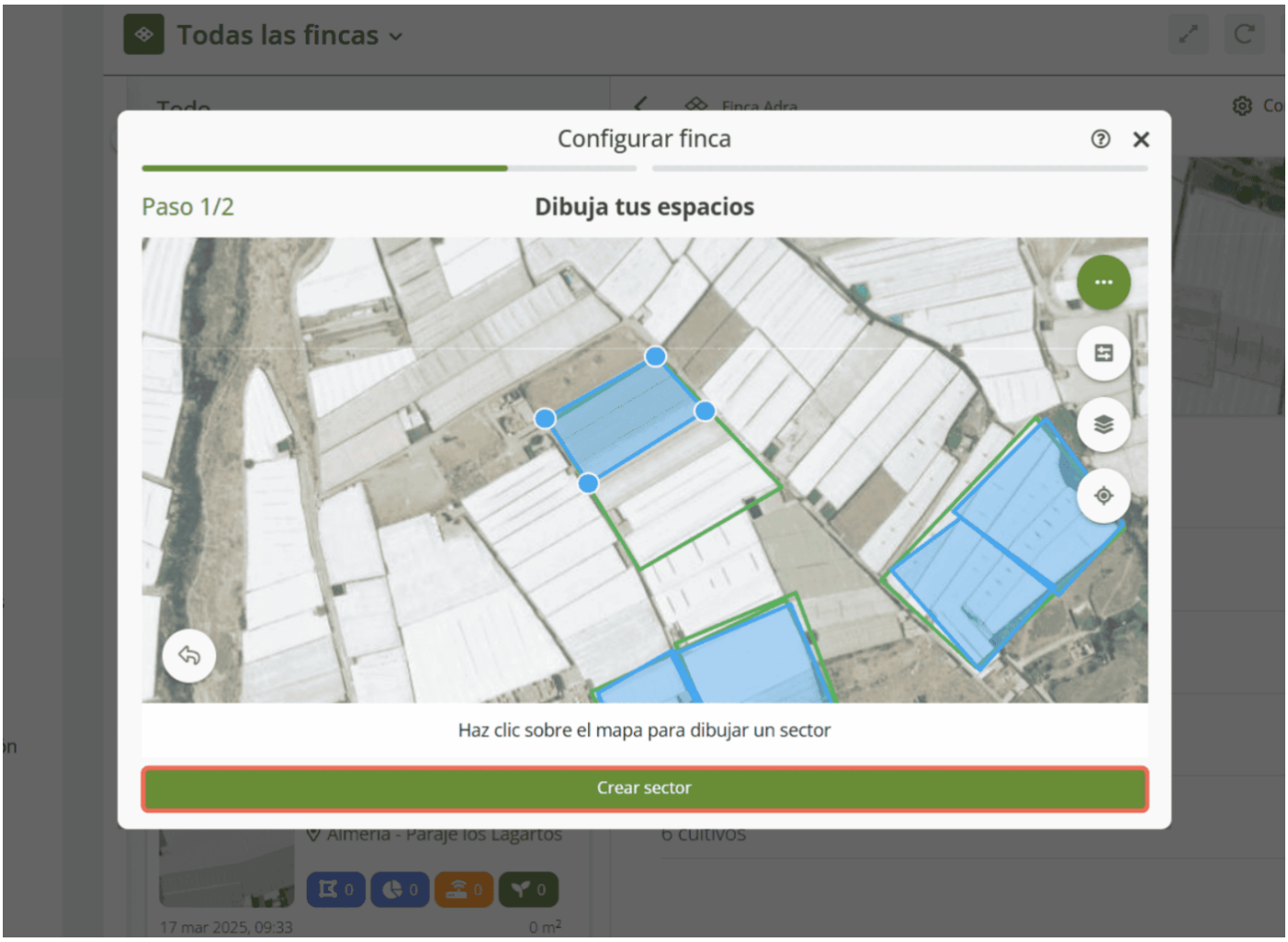

- Después, escribe el **nombre** del sector, indica su **superficie** y selecciona el **dispositivo** que se va a usar.

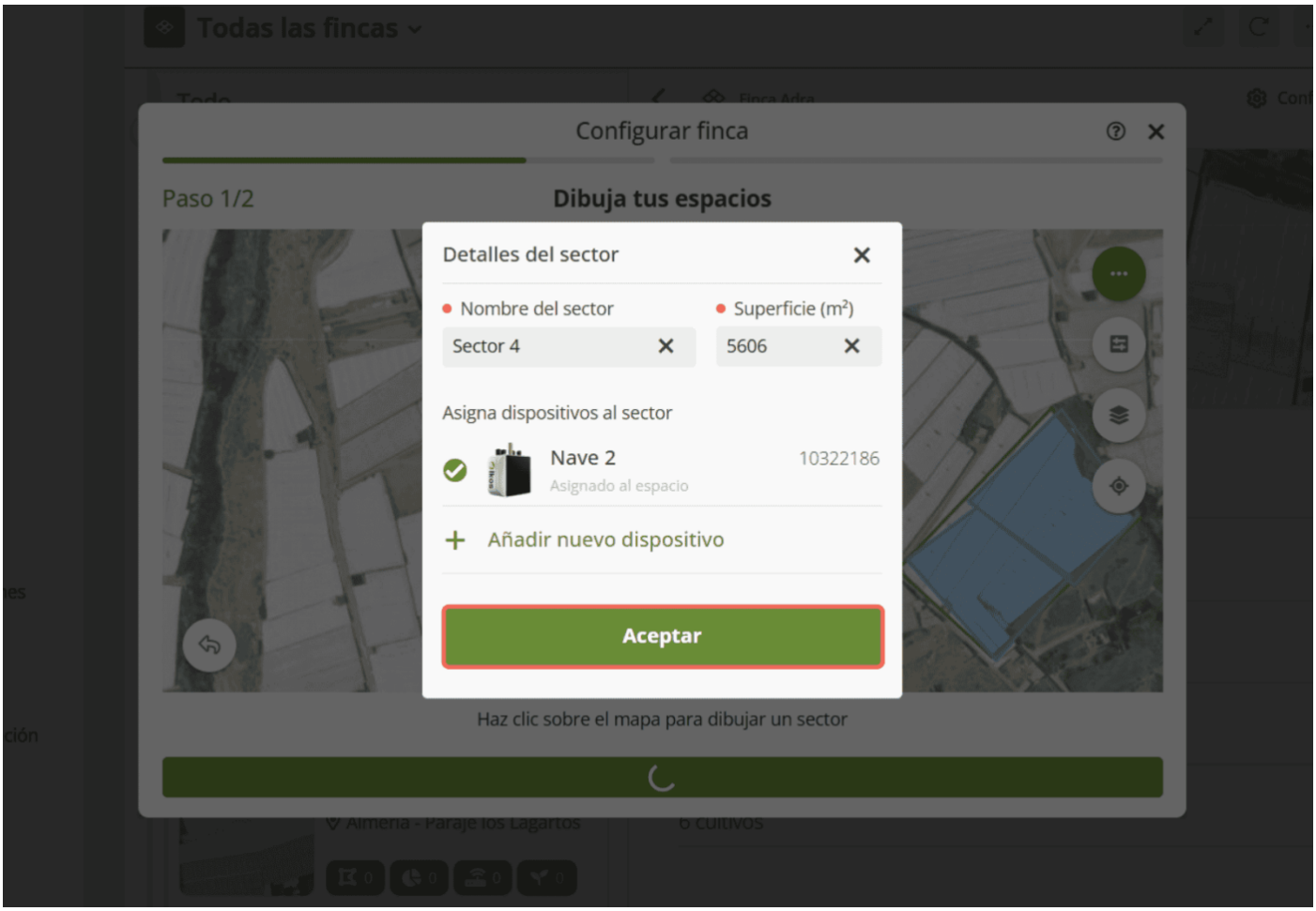

5. Finaliza la configuración

- Se abrirá una ventana para con el **nombre de la finca**, si deseas **modificarlo**, escribe el nuevo nombre y pulsa "**Aceptar**".

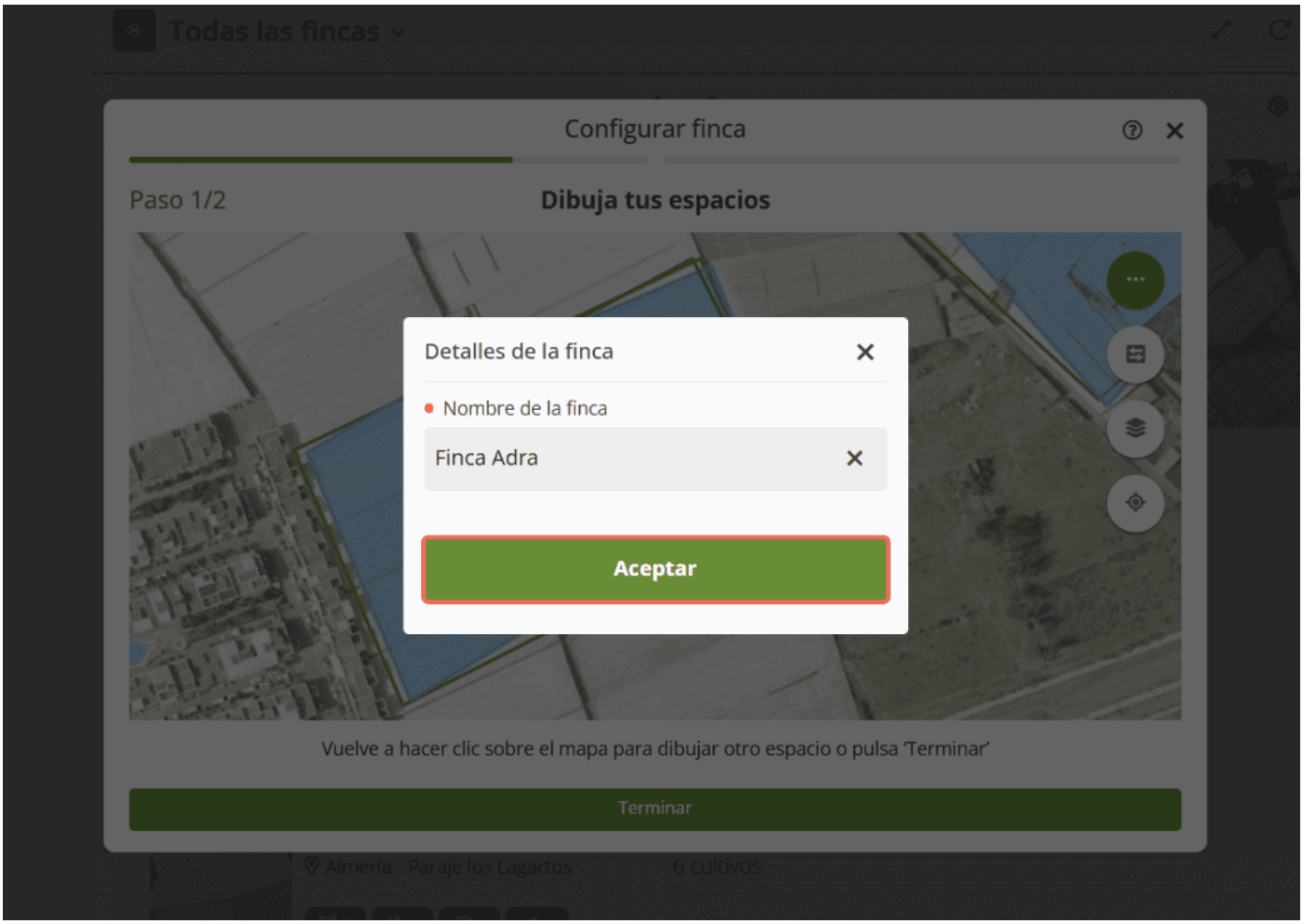
Todas las fincas
Configurar finca
Paso 1/2
Dibuja tus espacios
Detalles de la finca
Nombre de la finca
Finca Adra
Aceptar
Vuelve a hacer clic sobre el mapa para dibujar otro espacio o pulsa 'Terminar'
Terminar
Almería - Paraje los Lagartos
6 cultivos

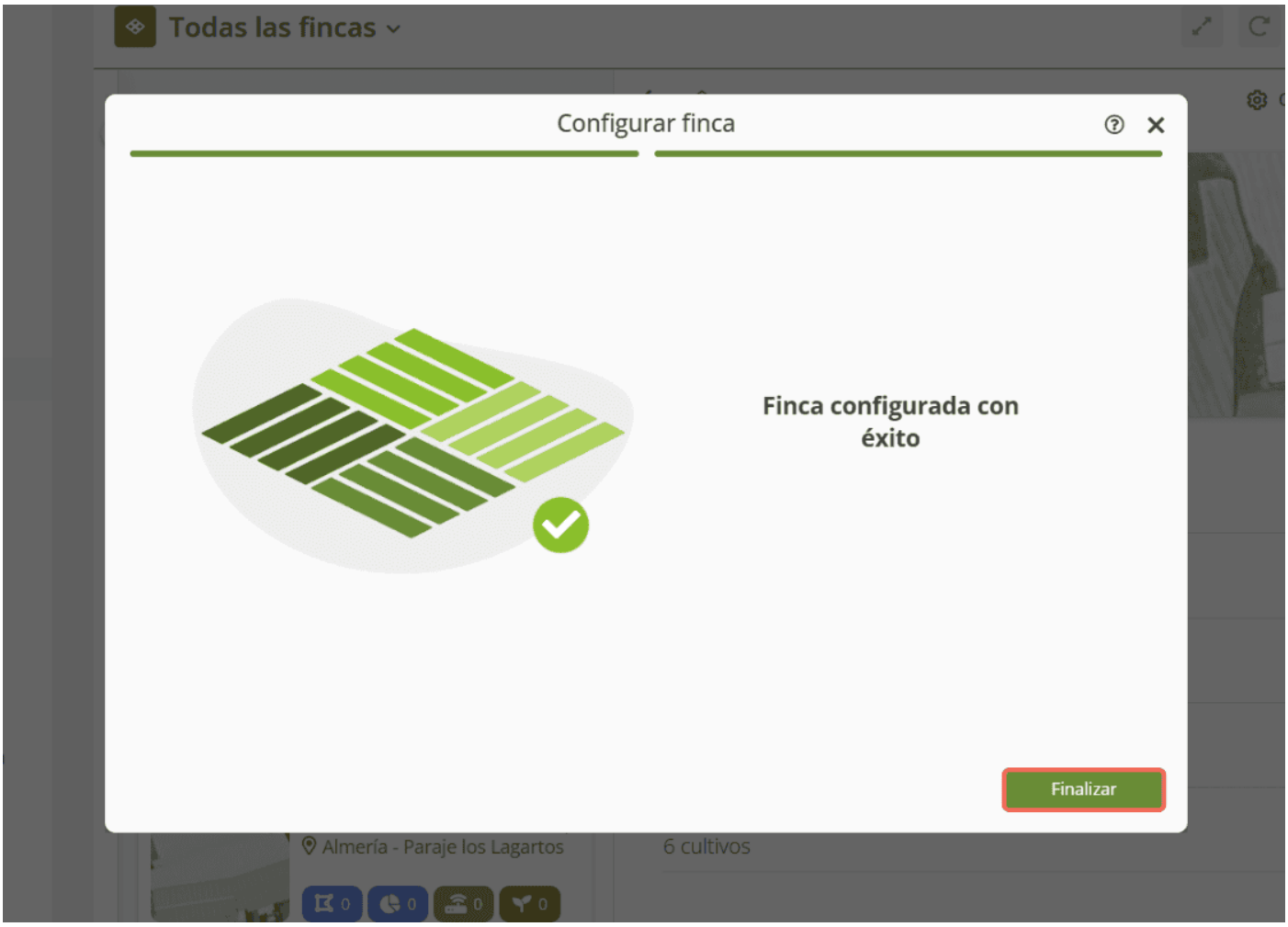

¡Listo! Verás una confirmación de que la finca ha sido configurada con éxito

Eliminar una finca

Embedded media: https://media.ikosadvanced.com/videos/eliminar-finca/pc.mp4

1. Accede al menú de "Fincas"

- En el **menú lateral** de la izquierda, pulsa en **fincas** para ver la lista de todas las fincas registradas.

Inicio >> Fincas

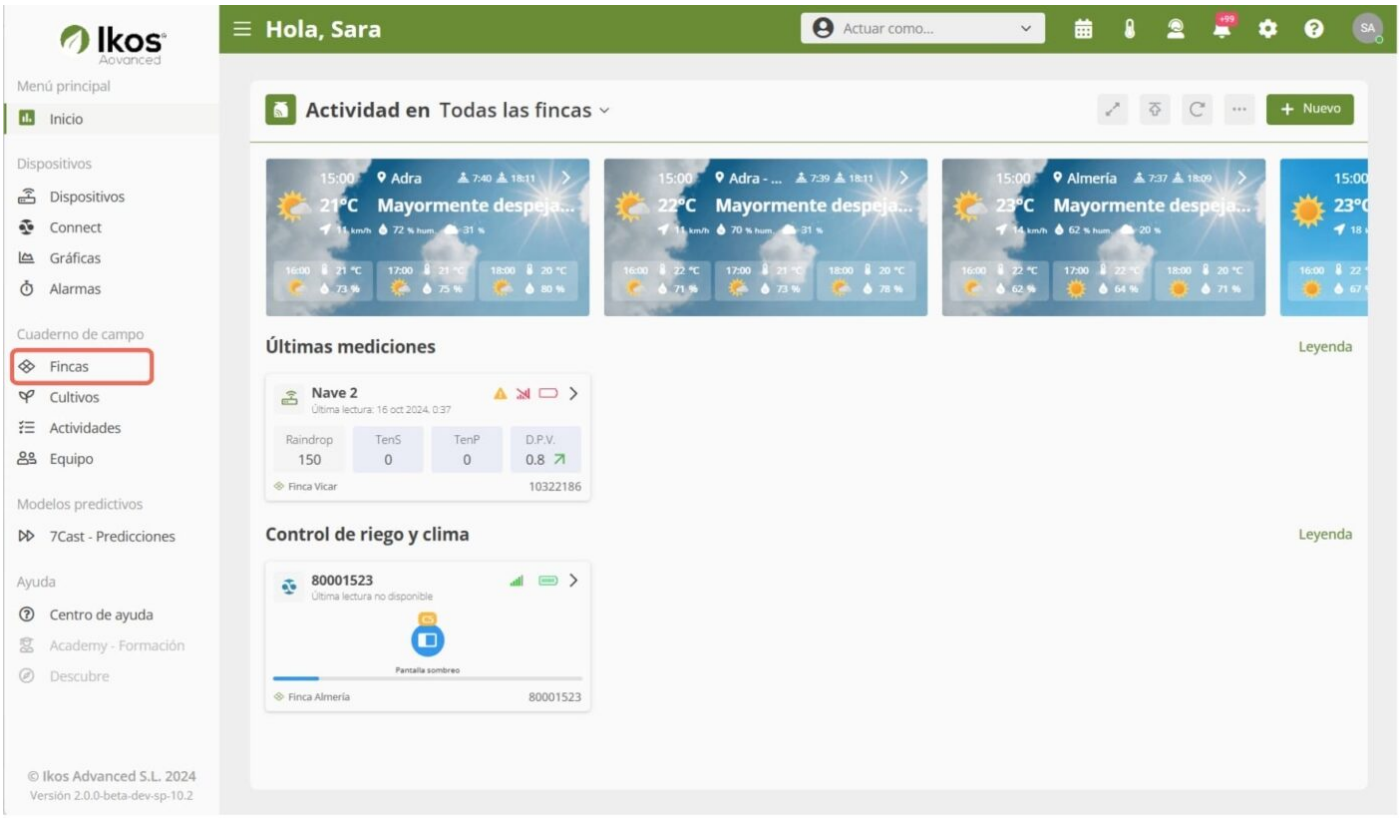

2. Elige la finca que quieres borrar

- En la pantalla de **todas las fincas**, busca y selecciona la finca que deseas eliminar. Pulsa sobre ella para abrir su ficha.

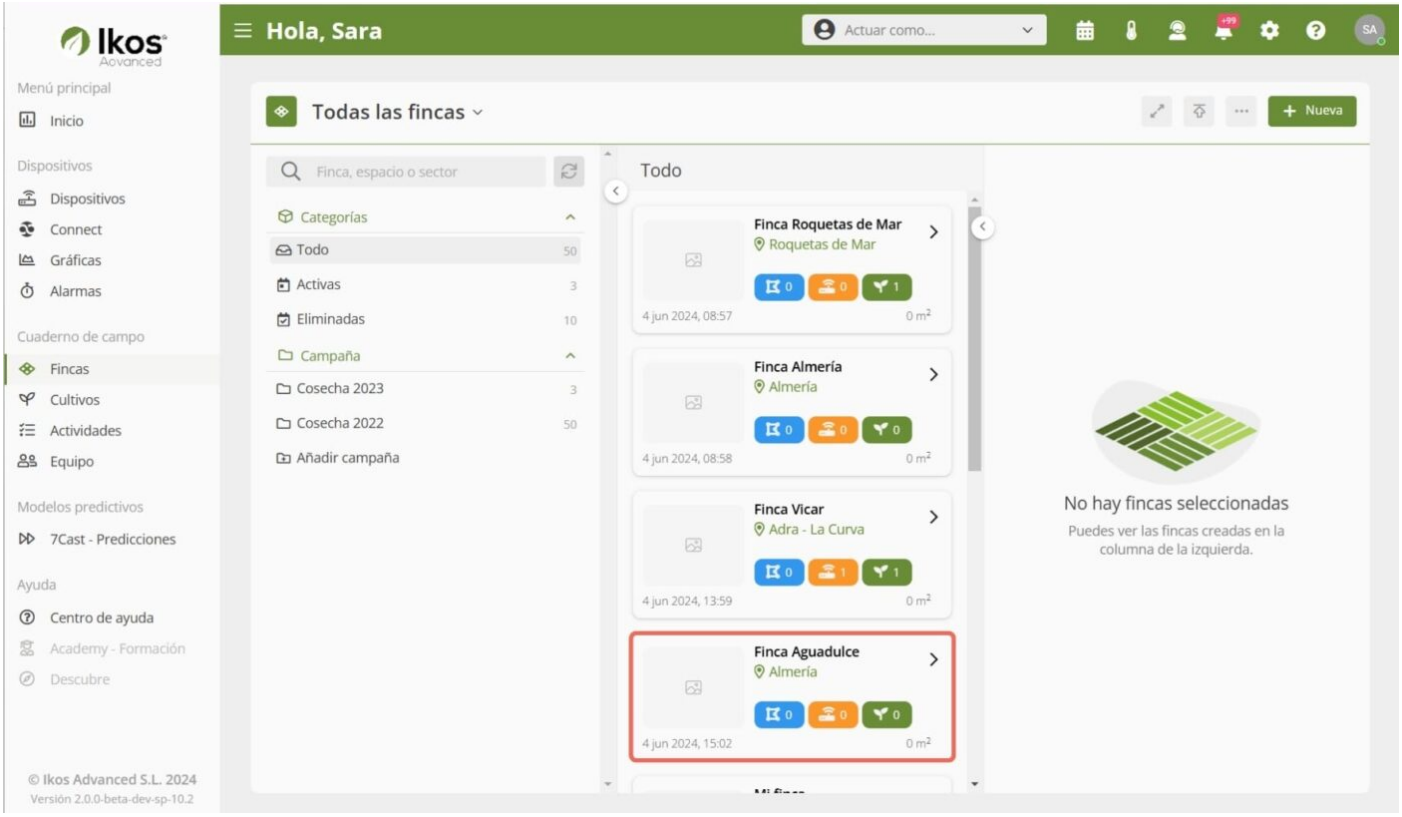

3. Abre las opciones de la finca ( )

- Situado en la esquina superior derecha para desplegar las opciones.

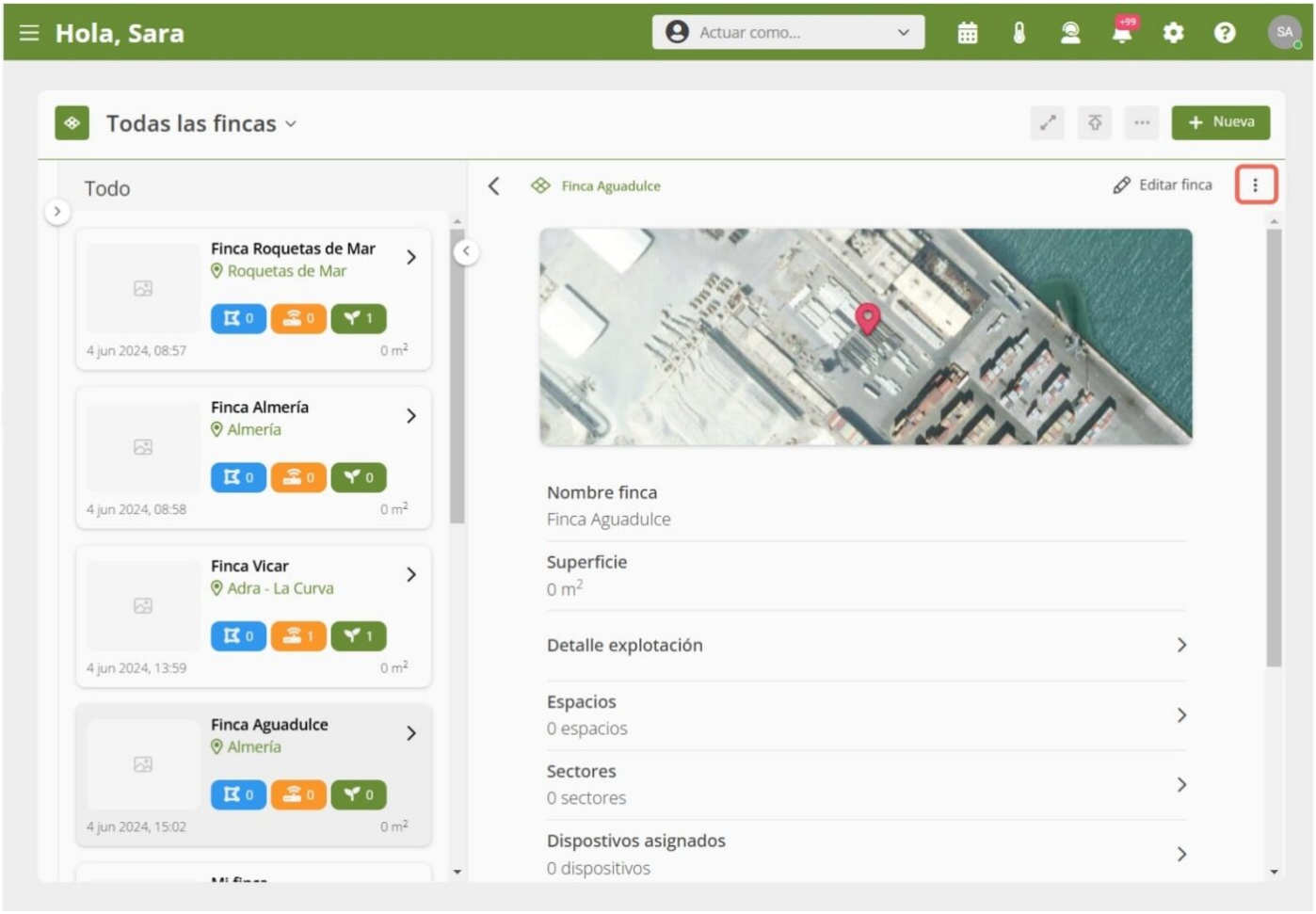

4. Elimina la finca

En el menú desplegable, selecciona **"Borrar"** . Confirma la acción, y ¡listo! La finca se eliminará de tu registro.

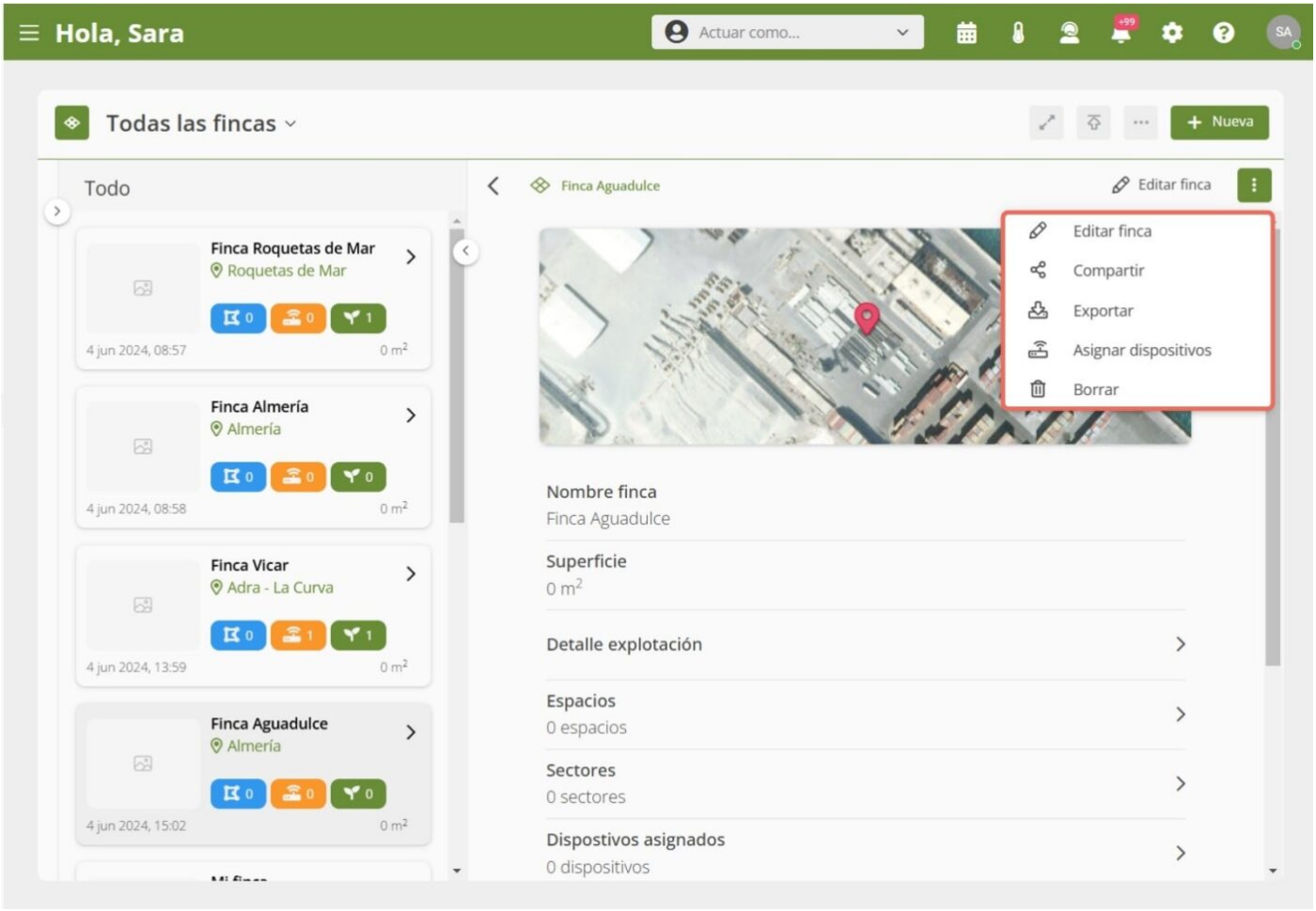

¿Qué pasa con la finca borrada?

Borrar una finca **no la hace desaparecer del todo**: pasa a la categoría **Eliminadas**, que tienes en el panel de la izquierda de **Todas las fincas**, junto a **Todo** y **Activas**.

Desde ahí puedes recuperarla. Te lo contamos en **Restaurar una finca eliminada**, aquí abajo.

♻ Restaurar una finca eliminada

1. Accede a Fincas

- En el menú lateral, entra en **Fincas**. Verás la lista de **Activas** y, más abajo, la sección **Eliminadas**. Si hay alguna finca eliminada, aparecerá aquí.

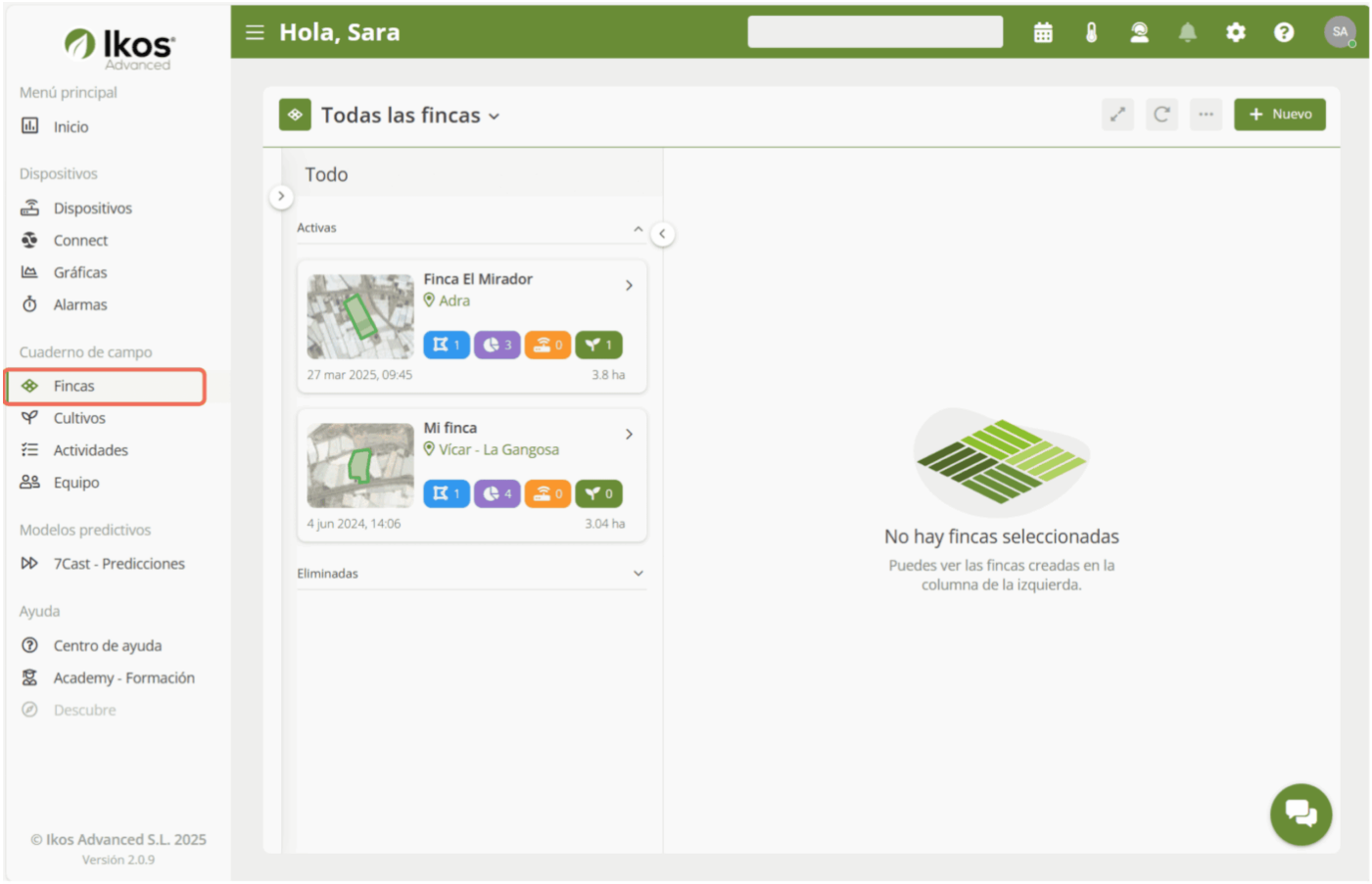

2. Abre la finca eliminada

- Despliega **Eliminadas** y pulsa sobre la finca que quieres recuperar. Se mostrará su ficha completa en la parte derecha de la pantalla.

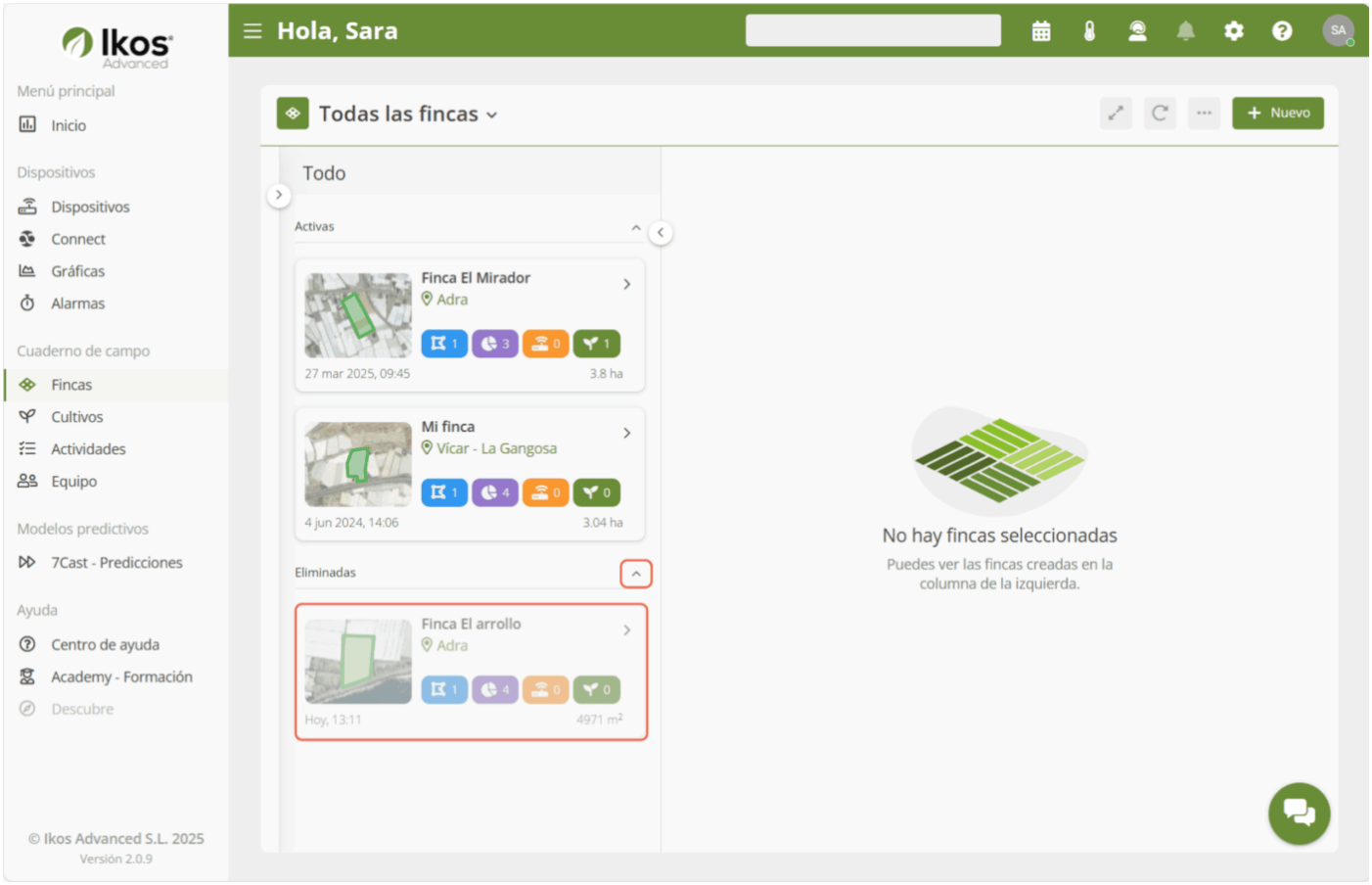

3. Pulsa Restaurar ♻

- En la esquina superior derecha verás la opción **Restaurar**.

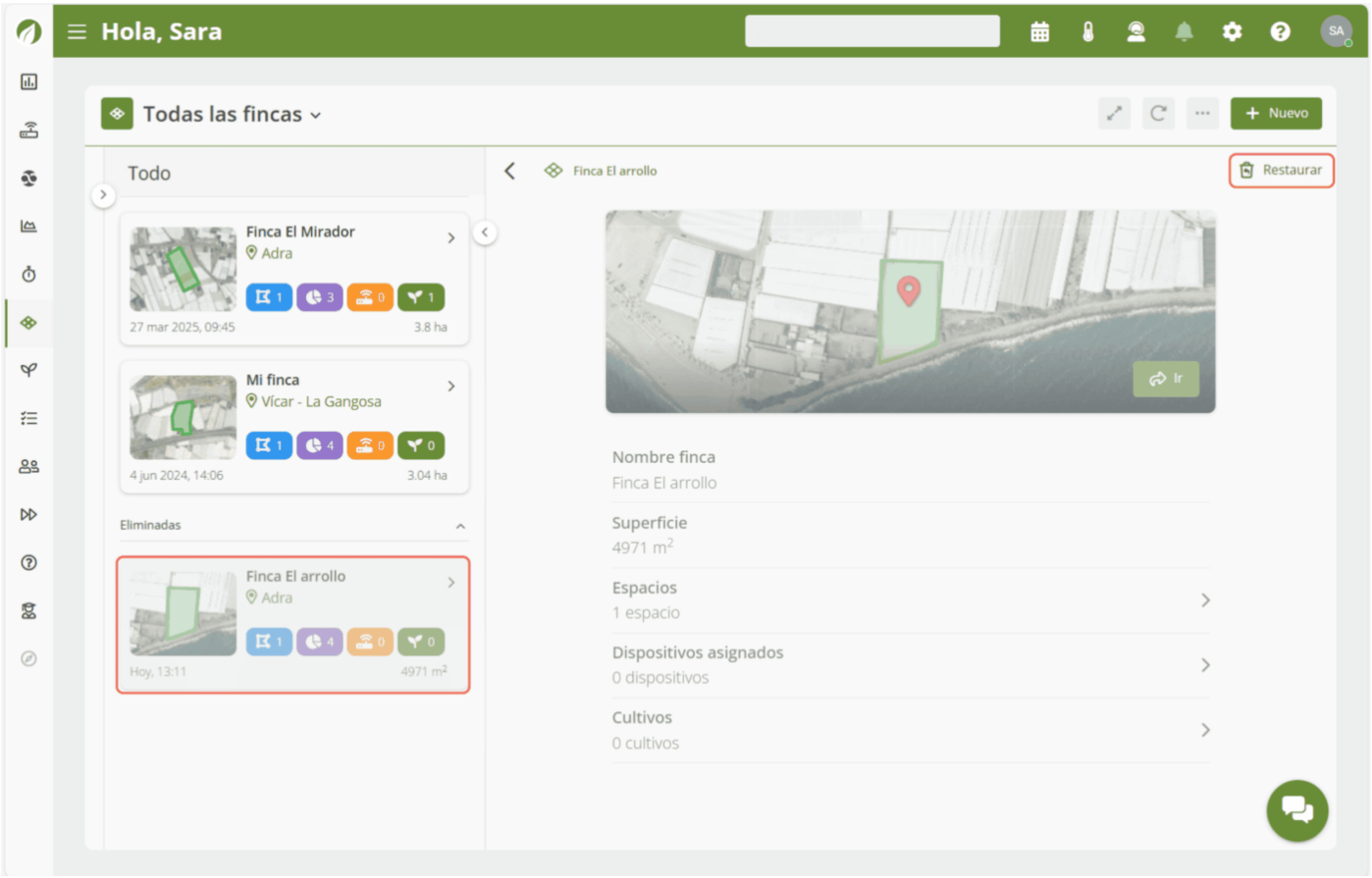

- Al seleccionarla, aparecerá una ventana de confirmación con el mensaje “¿Quieres restaurar la finca?”.
- Pulsa **Aceptar** para completar el proceso.

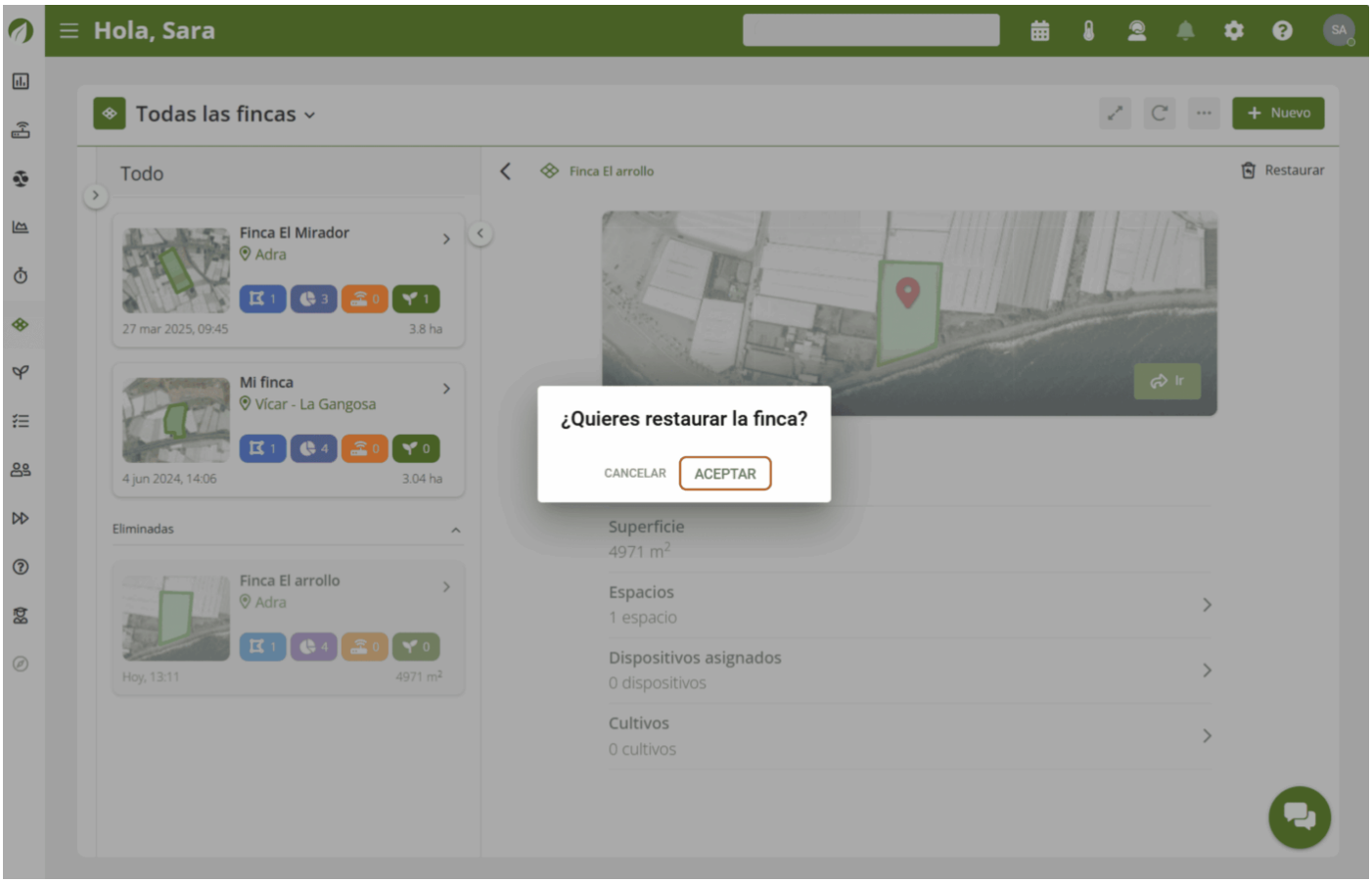

4. Confirma la acción ✔

- La finca volverá automáticamente al listado de **Activas** y verás el mensaje “Finca restaurada correctamente”.

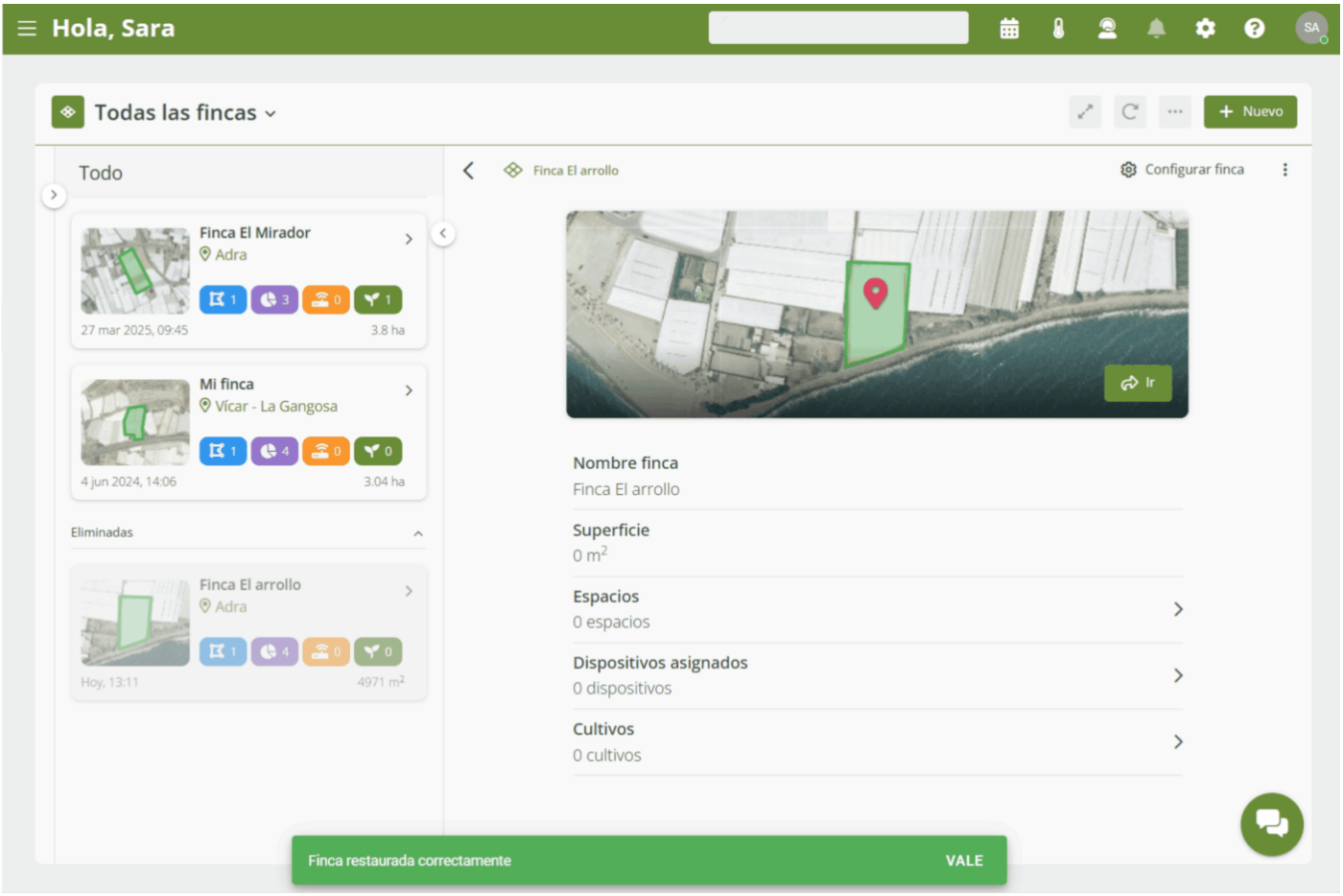

Contenido

- Desde la aplicación móvil
  - Añadir una finca desde un polígono del SIGPAC
  - Añadir una finca dibujando el contorno
  - ✏ Editar los datos de una finca
  - Eliminar una finca
  - Eliminar un espacio o un sector
  - ♻ Restaurar una finca eliminada
- Desde la aplicación web
  - Añadir una finca desde un polígono del SIGPAC
  - Añadir una finca dibujando el contorno
  - ✏ Editar los datos de una finca
  - Eliminar una finca
  - ♻ Restaurar una finca eliminada