Ver la previsión meteorológica

Primeros pasos · https://help.ikosadvanced.com/doc/prevision-meteorologica/

Ver la previsión meteorológica

En el mundo de la agricultura, el clima juega un papel crucial en la toma de decisiones. Con **Ikos** puedes acceder a previsiones meteorológicas detalladas para optimizar tus labores en el campo. Te explico cómo hacerlo de manera sencilla. ¡Vamos allá!.

Embedded media: https://media.ikosadvanced.com/videos/academy/prevision.mp4

Desde la aplicación móvil

1. Ver la previsión general

Desde la propia página de **"Inicio"** verás la **"tarjeta climática"**. Podrás navegar entre todas tus tarjetas climáticas deslizándote hacia la derecha o hacia la izquierda con el dedo encima de ellas. Si pulsas dentro de cualquier parte de la tarjeta entrarás en la página de predicción meteorológica.

La tarjeta climática **SIN Ikos Meteo** consta de las siguientes partes:



- **Hora actual.**
- **Ubicación de la finca.** Cogerá automáticamente la estación Weather Kit de Apple más cercana a la ubicación de tu finca.
- **Hora de amanecer y atardecer.**
- **Temperatura y clima** actual con su respectiva imagen de fondo e icono. *Ej: Despejado con el sol.*
- **Parámetros climáticos en tiempo real:** *Velocidad del viento y humedad ambiental.*
- La **predicción** del tiempo las **próximas tres horas.**

Recordatorio: Las predicciones obtenidas de la Weather Kit de Apple pueden no ajustarse a la realidad. Si deseas que sean lo más ajustadas a tu finca posible, obtén uno de nuestros sensores Ikos Meteo (Estación meteorológica).

➡ Página de predicción meteorológica

Si **pulsas** en una **tarjeta**, se abrirá una pantalla con más detalles:


9:41
28º
7:48
20:29
Despejado
50 %
Humedad
11 km/h
Viento
1017 mBar
Presión atm.
8
Índice UV
0 %
Nubosidad
Mar Sep 10
Inicio
Fincas
Cultivos
Dispositi...
Más

- **Temperatura Actual**
- **Hora de Amanecer y Atardecer**
- **El tiempo: Nuboso, despejado, etc. ☁**
- **Humedad**
- **Dirección y Fuerza del Viento**
- **Presión Atmosférica**
- **Índice UV y Nubosidad ☀☁**

➡ Revisa el gráfico de previsión

Deslízate hacia abajo para ver un gráfico horario que muestra cómo cambiará el clima durante el resto del día y el siguiente. Al tocar una hora específica, aparecerán detalles como **estado del cielo, temperatura, humedad, precipitaciones y viento.**


15:26
50 %
Humedad
11 km/h
Viento
1017 mBar
Presión atm.
8
Índice UV
0 %
Nubosidad
Martes, Sep 10, 01:00 -
Despejado
Temperatura: 23 °C
Humedad: 67 %
Precipitaciones: 0 mm
Viento: 4 km/h
Sep 10
16
18
20
22
00
02
Tiempo hoy
Hoy
07:48
20:29
27°C
Despejado
6 km/h
55 % hum.
3 %
Pronóstico próximos 5 días
Mar, 10 Sept 2024
07:49
20:28
24°C
Despejado
Inicio
Fincas
Cultivos
Dispositi...
Más



Consulta el pronóstico para los próximos 5 días

Más abajo en la misma pantalla, verás tarjetas con la previsión del tiempo para los próximos 5 días . Si tocas la previsión de un día específico, se desplegará la previsión por horas .


9:41
Tiempo hoy
Hoy
07:48
20:29
27°C
Despejado
6 km/h
55 % hum.
3 %
Pronóstico próximos 5 días
Mar, 10 Sept 2024
07:49
20:28
24°C
Despejado
6 km/h
61 % hum.
3 %
00:00 - 05:00
22 °C
4 km/h
68 % hum.
3 %
06:00 - 11:00
22 °C
3 km/h
64 % hum.
0 %
12:00 - 17:00
27 °C
11 km/h
56 % hum.
0 %
18:00 - 23:00
25 °C
7 km/h
57 % hum.
11 %
Mié, 11 Sept 2024
07:50
20:26
23°C
Intervalos nubosos
Inicio
Fincas
Cultivos
Dispositi...
Más

Cada tarjeta te muestra:

- **Temperatura Máxima y Mínima**
- **Estado del Cielo ☁**
- **Hora de Amanecer y Atardecer**
- **Dirección y Fuerza del Viento**
- **Precipitaciones**
- **Humedad**

2. Ver la previsión con tu estación meteorológica Ikos Meteo

Igual que antes, abre la app y verás tus tarjetas climáticas en la pantalla de Inicio.

La tarjeta climática **CON Ikos Meteo** (estación meteorológica) consta de las siguientes partes:



- **Hora actual.**
- **Nombre** o alias **de tu estación meteorológica.**
- **Hora de amanecer y atardecer.**

- **Temperatura y clima** actual con su respectiva imagen de fondo e icono. *Ej: Despejado con el sol.*
- **Parámetros climáticos en tiempo real:** *Velocidad del viento, humedad ambiental, nubosidad, radiación solar PAR y precipitaciones.*
- La **predicción** del tiempo las **próximas tres horas.**

Diferencias: Las principales diferencias entre la tarjeta climática con estación meteorológica de la que no tiene estación; es que con el Ikos Meteo aparecen más parámetros de predicción, además, de que cambia el icono de la localización por el del nombre de la Meteo. *Ej: Estación meteo.*





➡ Configura alertas personalizadas

- En la **esquina superior derecha** de la pantalla de inicio, verás un botón que te permite configurar alertas. Junto a él, encontrarás una tarjeta que indica "Con datos meteo".


9:41
CON DATOS METEO
ALARMAS
El Ejido
25º
7:42
20:39
Intervalos nubosos
90 %
Humedad
10 km/h
Viento
1002 mBar
Presión atm.
146 W/m²
Radiación
0
Índice UV
43 %
Nubosidad
9:17
Inicio
Fincas
Cultivos
Dispositi...
Más

➡ Ver y gestionar las alarmas existentes

- Para ver las alarmas que ya has creado, pulsa sobre donde dice **"Alarmas +"**. Esto abrirá una ventana donde podrás ver todas las **alarmas activas**, con la opción de habilitarlas o deshabilitarlas según lo necesites.

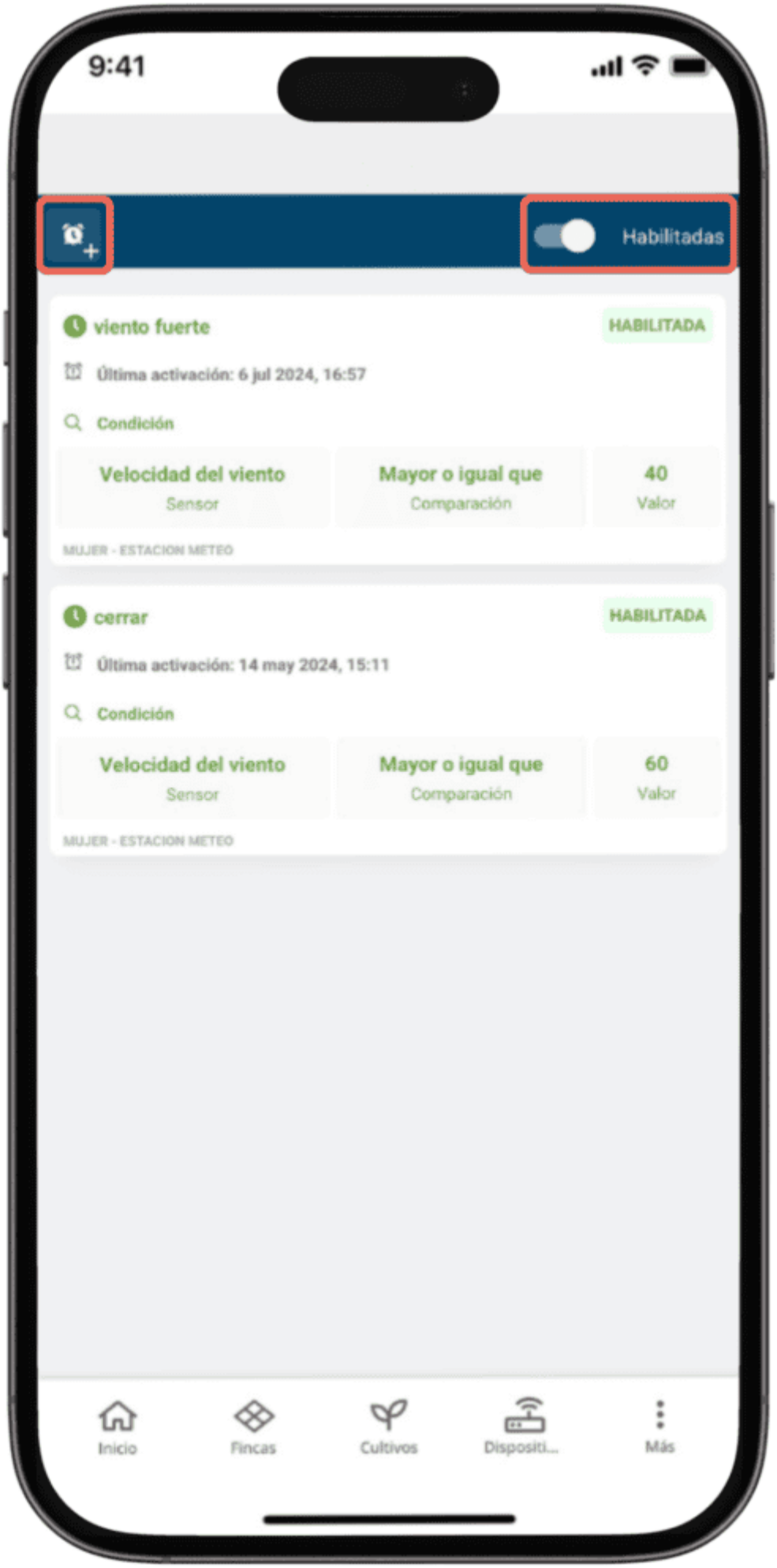
9:41
Habilitadas
viento fuerte
HABILITADA
Última activación: 6 jul 2024, 16:57
Condición
Velocidad del viento
Sensor
Mayor o igual que
Comparación
40
Valor
MUJER - ESTACION METEO
cerrar
HABILITADA
Última activación: 14 may 2024, 15:11
Condición
Velocidad del viento
Sensor
Mayor o igual que
Comparación
60
Valor
MUJER - ESTACION METEO
Inicio
Fincas
Cultivos
Dispositi...
Más

➡ Para crear una alarma

- Para crear una nueva alarma, sigue estos pasos:
- Pulsa el **icono de reloj con el símbolo de "+"** en la esquina superior izquierda.
- Se abrirá una nueva ventana donde podrás configurar los detalles de tu alarma:
  - **Nombrar la alarma**: Asigna un nombre descriptivo.
  - **Configurar el tiempo mínimo entre ejecuciones**: Establece el intervalo mínimo de tiempo entre las activaciones de la alarma.
  - **Definir el horario y condiciones de la alarma**: Puedes elegir entre varios parámetros como temperatura, humedad, velocidad y dirección del viento, presión atmosférica, precipitación acumulada, índice de precipitaciones o radiación solar.
  - **Establecer la comparación**: Selecciona si el valor debe ser mayor, menor o igual a un número específico.
  - **Ingresar el valor requerido**: Introduce el valor que activará la alarma.
- Cuando hayas terminado, toca **Crear** para finalizar. ¡Tu nueva alarma estará lista para mantenerte informado!


9:41
Nueva alarma
ESTACION METEO
58
Habilitada
Nueva alarma
Datos básicos
Nombre de alarma
Requerido
Tiempo mínimo entre ejecuciones (horas y minutos)
3:00
Horarios
+ AÑADIR
No se ha definido ningún horario. La alarma funcionará las 24 horas.
Condiciones
+ AÑADIR
Se deberán cumplir todas las condiciones para que se lance la alarma.

Y eso es todo. Ahora sabes cómo consultar la previsión meteorológica en nuestra app, tanto si usas la previsión general como si cuentas con tu estación meteorológica Ikos Meteo. ¡Espero que esta guía te sea de gran ayuda y disfrutes de la app!

Desde la aplicación web

Embedded media: https://media.ikosadvanced.com/videos/academy/prevision.mp4

Si quieres saber cómo consultar la previsión del tiempo en nuestra app, aquí te explico todo lo que necesitas saber. Ya sea que utilices la previsión general o tengas nuestra estación meteorológica, aquí te cuento cómo hacerlo.

1. Previsión general

Al abrir la app, verás las **tarjetas climáticas** en la parte superior. Puedes deslizarte entre ellas hacia la derecha o hacia la izquierda con el ratón o usando la barra horizontal inferior.

Inicio >> Meteo

Explora la tarjeta climática:

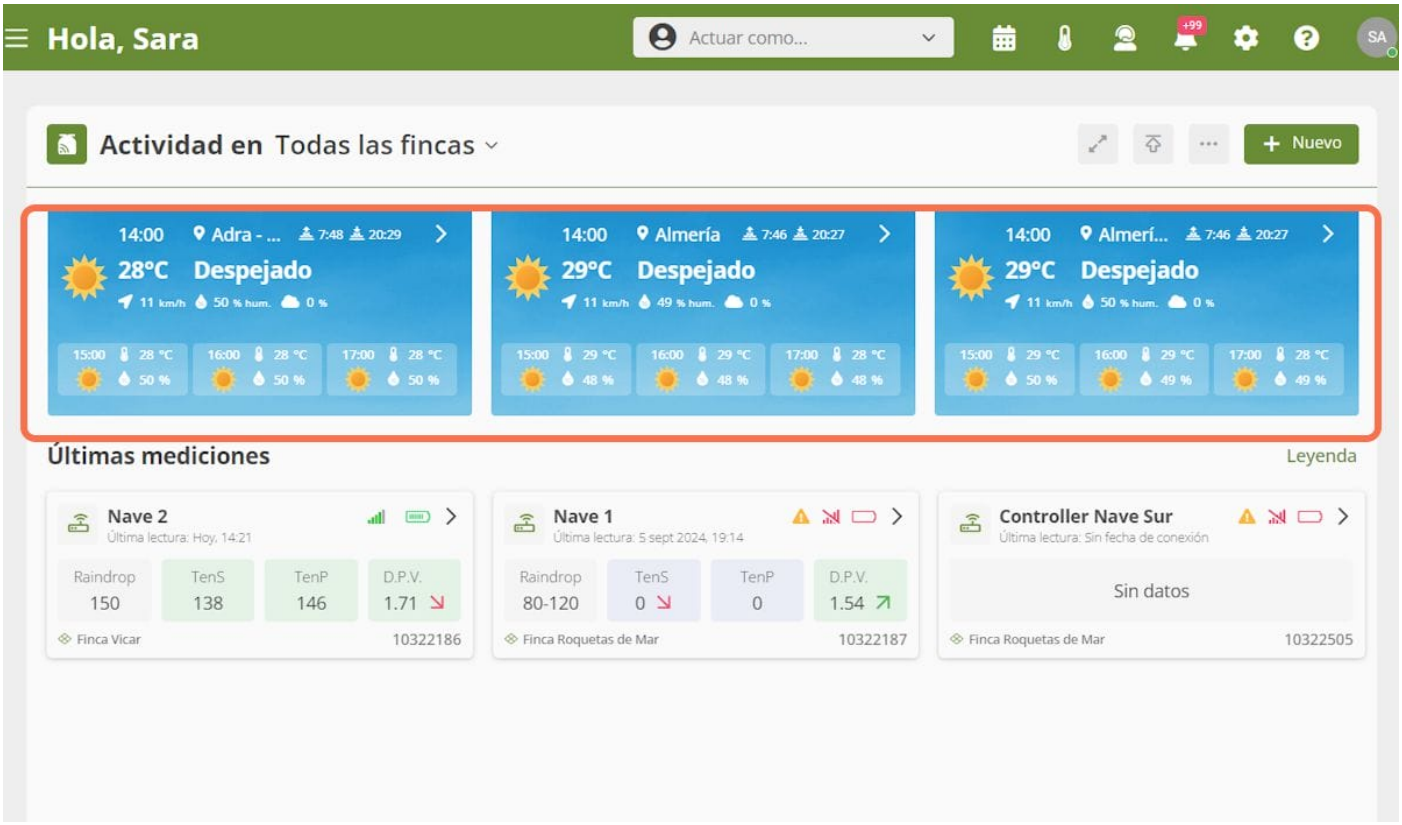

- **Sin sensor Ikos meteo**:
  - **Hora actual**
  - **Ubicación de la finca** (basada en la estación de Weather Kit de Apple más cercana)
  - **Hora de amanecer y atardecer**
  - **Temperatura y clima actual** (con icono e imagen de fondo, como sol para despejado)
  - **Parámetros climáticos en tiempo real**: Velocidad del viento y humedad
  - **Predicción para las próximas tres horas**

Recuerda que la previsión de Weather Kit de Apple puede no ser exacta. Si quieres datos más precisos, considera obtener una estación meteorológica Ikos Meteo.

➡ Consulta la información detallada

Si haces clic en una tarjeta, se abrirá una ventana con más detalles:



- **Temperatura actual**
- **Hora de amanecer y atardecer**
- **Estado del cielo**: Nuboso, despejado, etc.
- **Humedad**
- **Dirección y fuerza del viento**
- **Presión atmosférica**
- **Índice UV y nubosidad ☁**

➡ Revisa el gráfico de previsión

- Abajo verás un **gráfico horario**. Muestra cómo cambiará el clima durante el resto del día y el siguiente.
- Si **pasas el cursor** sobre una **hora específica**, aparecerá una **ventana emergente** que te da detalles como **temperatura, humedad, estado del cielo, precipitaciones y viento** para ese momento.



➡ Consulta el pronóstico para los próximos 5 días

Más abajo, verás tarjetas para cada uno de los próximos 5 días. Cada tarjeta te muestra:

- **Grados**
- **Estado del cielo ☁**
- **Hora de amanecer y atardecer**
- **Dirección y fuerza del viento**
- **Precipitaciones**
- **Humedad**

Si quieres más detalles, haz clic en cualquier tarjeta y podrás ver la previsión desglosada por horas .



2. Ver la previsión con tú estación meteorológica Ikos Meteo

Si tienes una estación meteorológica Ikos Meteo, ¡tienes más opciones!

A**ccede a la página de inicio**: Igual que antes, abre la web y encontrarás tus tarjetas climáticas.

Explora la Tarjeta Climática:

- **Con Sensor Ikos Meteo**:
  - **Hora actual**
  - **Nombre de tu estación meteorológica** (en lugar de la ubicación)
  - **Hora de amanecer y atardecer**
  - **Temperatura y clima actual** (con icono e imagen de fondo)
  - **Parámetros climáticos en tiempo real**: Velocidad del viento, humedad, nubosidad, radiación solar PAR y precipitaciones ☁
  - **Predicción para las próximas tres horas**





Diferencias: Las principales diferencias entre la tarjeta climática con estación meteorológica de la que no tiene estación; es que con el Ikos Meteo aparecen más parámetros de predicción, además, de que cambia el icono de la localización por el del nombre de la Meteo. *Ej: Estación meteo.*

➡ Configura alertas personalizadas

- En la esquina superior derecha, encontrarás un botón para **configurar alertas**. También verás una tarjeta que dice "con datos meteo" en la parte izquierda.



➡ Ver y gestionar las alarmas ya creadas

- **Para ver las alarmas:** Haz clic donde pone **"Alarmas +"**. Se abrirá una ventana donde podrás ver todas las alarmas creadas. Además puedes habilitarlas o deshabilitarlas.

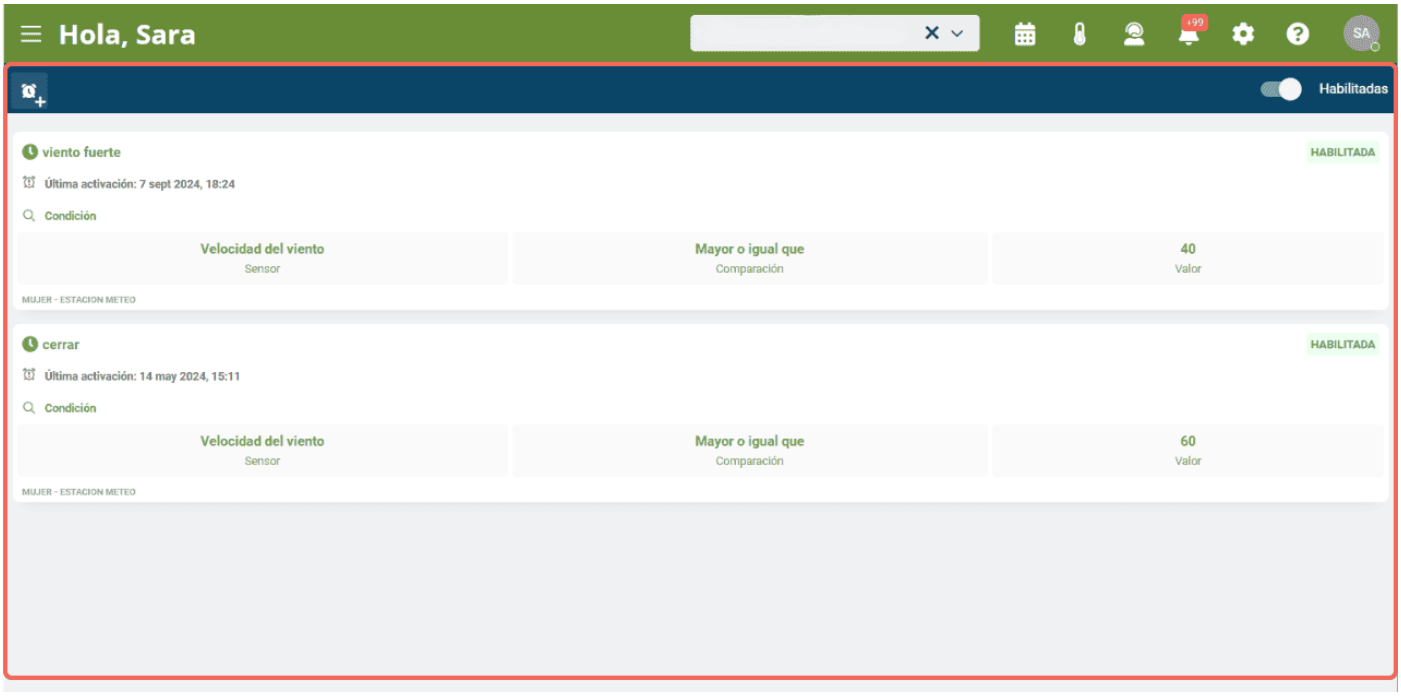

➡ Para crear una alarma

- Haz clic en el icono de reloj con el símbolo de "**+**" en la esquina superior izquierda. Se abrirá una ventana donde podrás:
  - **Nombrar la alarma**
  - **Configurar el tiempo mínimo entre ejecuciones**
  - **Definir el horario y las condiciones para la alarma**: Puedes elegir entre temperatura, humedad, velocidad y dirección del viento, presión atmosférica, precipitación acumulada, índice de precipitaciones o radiación solar.
  - **Establecer la comparación**: Elige si el valor debe ser mayor, menor o igual a un número específico.
  - **Ingresar el valor requerido**

Toca **Crear** cuando termines, y ¡tu alarma estará lista para mantenerte informado!

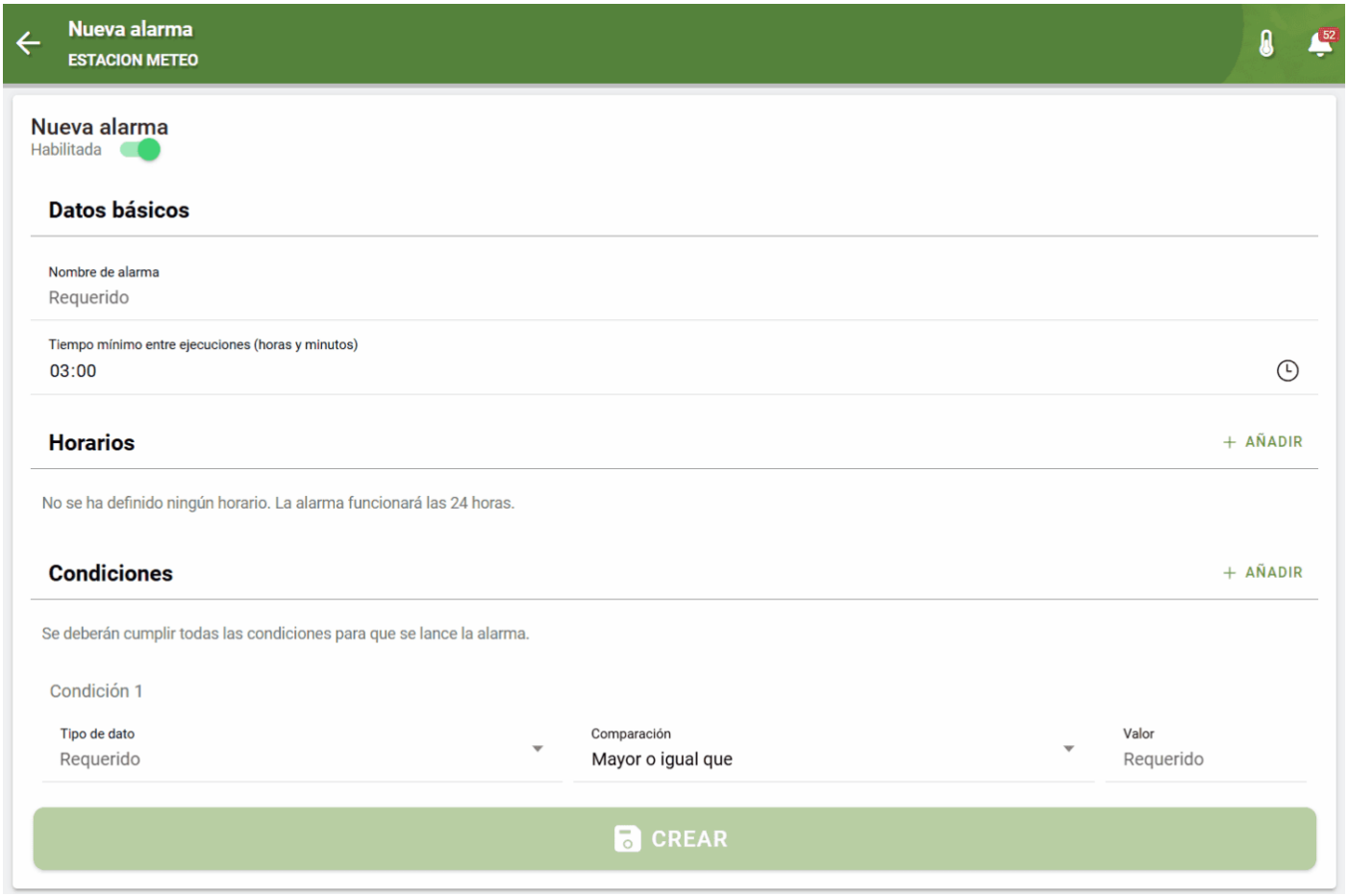

Y eso es todo. Ahora sabes cómo consultar la previsión meteorológica en nuestra web, tanto con la previsión general como con tu estación meteorológica **Ikos Meteo**, y también cómo gestionar tus **alertas personalizadas.** ¡Espero que esta guía te sea útil y que disfrutes de la app!